

ВЫПИСКА О ЗОНЕ С ОСОБЫМИ УСЛОВИЯМИ ИСПОЛЬЗОВАНИЯ ТЕРРИТОРИЙ, ТЕРРИТОРИАЛЬНОЙ ЗОНЕ, ТЕРРИТОРИИ ОБЪЕКТА КУЛЬТУРНОГО НАСЛЕДИЯ, ТЕРРИТОРИИ ОПЕРЕЖАЮЩЕГО СОЦИАЛЬНО-ЭКОНОМИЧЕСКОГО РАЗВИТИЯ, ЗОНЕ ТЕРРИТОРИАЛЬНОГО РАЗВИТИЯ В РОССИЙСКОЙ ФЕДЕРАЦИИ, ИГОРНОЙ ЗОНЕ, ЛЕСНИЧЕСТВЕ, ЛЕСОПАРКЕ, ОСОБО ОХРАНЯЕМОЙ ПРИРОДНОЙ ТЕРРИТОРИИ, ОСОБОЙ ЭКОНОМИЧЕСКОЙ ЗОНЕ, ОХОТНИЧЬЕМ УГОДЬЕ, БЕРЕГОВОЙ ЛИНИИ (ГРАНИЦЕ ВОДНОГО ОБЪЕКТА), ПРОЕКТЕ МЕЖЕВАНИЯ ТЕРРИТОРИИ

На основании запроса от 2020-12-07, поступившего на рассмотрение 2020-12-07, сообщаем, что согласно записям Единого государственного реестра недвижимости:

Лист № 1 раздела 1	Всего листов раздела 1: 4	Всего разделов: 4	Всего листов: 9
--------------------	---------------------------	-------------------	-----------------

2020-12-07

№ КУВИ-002/2020-46120649

Реестровый (учетный) номер и дата его присвоения:	43:03-7.36 учетные номера участков границ: 1; дата присвоения 2020-12-03
Ранее присвоенный учетный номер:	
Индивидуальное обозначение:	вид: Граница территориальной зоны; наименование зоны (территории) по документу: Зона сельскохозяйственного использования, местоположение: Кировская область, Белохолуницкий район, Дубровское сельское поселение; тип зоны: Зона сельскохозяйственного использования; индекс: СХ

полное наименование должности	подпись	инициалы, фамилия

М.П.

Лист № 2 раздела 1	Всего листов раздела 1: 4	Всего разделов: 4	Всего листов: 9
--------------------	---------------------------	-------------------	-----------------

2020-12-07

№ КУВИ-002/2020-46120649

Реестровый (учетный) номер:	43:03-7.36
Реквизиты решения об установлении (изменении) зоны, территории, береговой линии (границы водного объекта), проекта межевания территории:	вид документа: Акты органов государственной власти или органов местного самоуправления наименование: О внесении изменений в Правила землепользования и застройки Дубровского сельского поселения Белохолуницкого района Кировской области от: 2020-11-09 № 161 выдан: Дубровская сельская Дума Белохолуницкого района Кировской области четвертого созыва
Реквизиты соглашения о создании особой экономической зоны, территории опережающего социально-экономического развития, зоны территориального развития в Российской Федерации:	
Реквизиты решения Правительства Российской Федерации о создании, об увеличении площади или о прекращении существования особой экономической зоны, территории опережающего социально-экономического развития, зоны территориального развития в Российской Федерации, игровой зоны:	
Сведения о содержании ограничений использования объектов недвижимости:	

<p>Виды разрешенного использования земельных участков, расположенных в территориальной зоне:</p>	<p>размещение вспомогательных некапитальных хозяйственных строений, сооружений, предназначенных для хранения сельскохозяйственной продукции и которые не относятся к недвижимому имуществу; пожарные водоемы и места сосредоточения средств пожаротушения; ограждение земельного участка; размещение вспомогательных некапитальных строений, сооружений, которые не относятся к недвижимому имуществу; элементы благоустройства территории; озеленение; пожарные водоемы и места сосредоточения средств пожаротушения; открытые парковки; игровые площадки, спортивные площадки, прокат игрового и спортивного инвентаря; пункты первой медицинской помощи, участковые пункты полиции, спасательные станции; беговые дорожки, теннисные корты, автодромы, мотодромы, трамплины, трассы и спортивные стрельбища; размещение вспомогательных некапитальных хозяйственных строений, сооружений, предназначенных для хранения сельскохозяйственной продукции и которые не относятся к недвижимому имуществу; пожарные водоемы и места сосредоточения средств пожаротушения; ограждение земельного участка; размещение вспомогательных некапитальных хозяйственных строений, сооружений, предназначенных для хранения сельскохозяйственной продукции и которые не относятся к недвижимому имуществу; пожарные водоемы и места сосредоточения средств пожаротушения; ограждение земельного участка; размещение вспомогательных некапитальных хозяйственных строений, сооружений, предназначенных для хранения сельскохозяйственной продукции и которые не относятся к недвижимому имуществу; пожарные водоемы и места сосредоточения средств пожаротушения; ограждение земельного участка; размещение вспомогательных некапитальных хозяйственных строений, сооружений, предназначенных для хранения сельскохозяйственной продукции и которые не относятся к недвижимому имуществу; пожарные водоемы и места сосредоточения средств пожаротушения; ограждение земельного участка</p>
<p>Дата внесения (изменения, исключения) сведений о зоне, территории, береговой линии (границе водного объекта), проекте межевания территории:</p>	<p>Сведения о Граница территориальной зоны внесены 2020-12-03</p>
<p>Сведения о карте (плане) объекта землеустройства:</p>	<p>регистрационный номер: нет дата передачи карты (плана) объекта землеустройства в государственный фонд данных: 2020-11-27 наименование органа (организации), осуществляющего хранение землеустроительной документации: нет</p>

полное наименование должности	подпись	инициалы, фамилия

М.П.

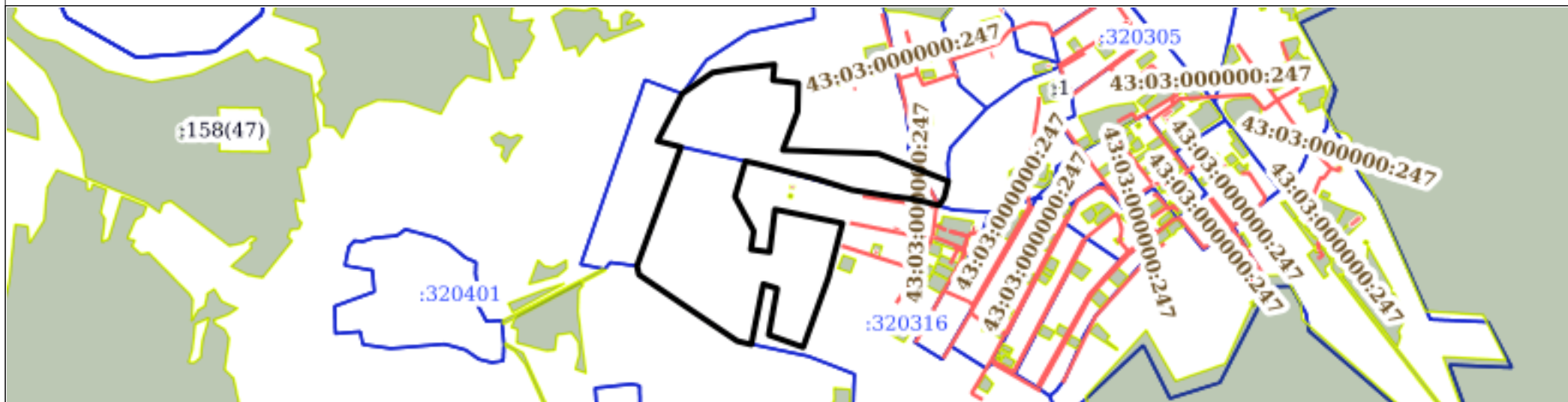
Лист № 1 раздела 2	Всего листов раздела 2: 1	Всего разделов: 4	Всего листов: 9
--------------------	---------------------------	-------------------	-----------------

2020-12-07

№ КУВИ-002/2020-46120649

Реестровый (учетный) номер:	43:03-7.36
-----------------------------	------------

План (чертеж, схема) границ зоны с особыми условиями использования территорий, территориальной зоны, территории объекта культурного наследия (памятников истории и культуры) народов Российской Федерации, территории опережающего социально-экономического развития, зоны территориального развития в Российской Федерации, игровой зоны, лесничества, лесопарка, особо охраняемой природной территории, особой экономической зоны, охотничьего угодья, береговой линии (границы водного объекта), земельных участков, подлежащих образованию в соответствии с утвержденным проектом межевания территории:



Масштаб: 1:20000

полное наименование должности	подпись	инициалы, фамилия
-------------------------------	---------	-------------------

М.П.

Лист № 1 раздела 3	Всего листов раздела 3: 3	Всего разделов: 4	Всего листов: 9
--------------------	---------------------------	-------------------	-----------------

2020-12-07

№ КУВИ-002/2020-46120649

Реестровый (учетный) номер:	43:03-7.36
-----------------------------	------------

Сведения о местоположении границ зоны с особыми условиями использования территорий, территориальной зоны, территории объекта культурного наследия (памятников истории и культуры) народов Российской Федерации, территории опережающего социально-экономического развития, зоны территориального развития в Российской Федерации, игровой зоны, лесничества, лесопарка, особо охраняемой природной территории, особой экономической зоны, охотничьего угодья, земельных участков, подлежащих образованию в соответствии с утвержденным проектом межевания территории:

Система координат: МСК-43, зона 2				
Сведения о характерных точках границ:				
Обозначение характерных точек	Координаты		Метод определения координат и средняя квадратическая погрешность положения характерной точки (Mt), м	Описание закрепления точки
	X	Y		
Учетный номер участка границы зоны или территории: 1				
1.1.	653498.32	2284099.89	Картометрический	
1.1.	653535.5	2284005.92	Картометрический	
1.1.	653597.55	2283849.11	Картометрический	
1.1.	653610.24	2283507.99	Картометрический	
1.1.	653749.16	2283560.91	Картометрический	
1.1.	653851.8	2283563.24	Картометрический	
1.1.	653861.81	2283472.77	Картометрический	
1.1.	653919.02	2283478.13	Картометрический	
1.1.	653901.5	2283327.24	Картометрический	

1.1.	653890.06	2283257.16	Картометрический	
1.1.	653813.58	2283147.75	Картометрический	
1.1.	653643.04	2283059.78	Картометрический	
1.1.	653621.33	2283143.83	Картометрический	
1.1.	653192.43	2282986.18	Картометрический	
1.1.	653160.93	2282993.3	Картометрический	
1.1.	653050.59	2283154.29	Картометрический	
1.1.	652921.48	2283345.11	Картометрический	
1.1.	652908.97	2283395.22	Картометрический	
1.1.	653127.08	2283438.31	Картометрический	
1.1.	653111	2283487.75	Картометрический	
1.1.	652943.66	2283457.72	Картометрический	
1.1.	652899.32	2283580.72	Картометрический	
1.1.	653149.62	2283670.83	Картометрический	
1.1.	653346.33	2283721.42	Картометрический	
1.1.	653396.19	2283479.86	Картометрический	
1.1.	653242.54	2283461.11	Картометрический	
1.1.	653251.83	2283393.89	Картометрический	
1.1.	653317.98	2283403.9	Картометрический	
1.1.	653442.42	2283336.68	Картометрический	
1.1.	653570.15	2283374.44	Картометрический	
1.1.	653560.91	2283416.08	Картометрический	
1.1.	653539.95	2283497.39	Картометрический	
1.1.	653505.56	2283630.79	Картометрический	

1.1.	653466.62	2283753.78	Картометрический	
1.1.	653442.02	2283903.92	Картометрический	
1.1.	653433.82	2283975.15	Картометрический	
1.1.	653410.76	2284067.13	Картометрический	
1.1.	653439.72	2284085.79	Картометрический	
1.1.	653498.32	2284099.89	Картометрический	

полное наименование должности	подпись	инициалы, фамилия

М.П.



Лист № 1 раздела 4	Всего листов раздела 4: 1	Всего разделов: 4	Всего листов: 9
--------------------	---------------------------	-------------------	-----------------

2020-12-07

№ КУВИ-002/2020-46120649

Реестровый (учетный) номер:	43:03-7.36
-----------------------------	------------

Сведения о земельных участках, полностью или частично расположенных в границах зоны с особыми условиями использования территории, территориальной зоны, территории объекта культурного наследия, включенного в единый государственный реестр объектов культурного наследия (памятников истории и культуры) народов Российской Федерации, особо охраняемой природной территории, охотничьего угодья, лесничества, лесопарка, особой экономической зоны, территории опережающего социально-экономического развития, зоны территориального развития в Российской Федерации, игровой зоны:

№ п/п	Кадастровый номер земельного участка	Учетный номер части земельного участка	Дата внесения в ЕГРН сведений о части земельного участка
-------	--------------------------------------	--	--

полное наименование должности	подпись	инициалы, фамилия

М.П.

ВЫПИСКА О ЗОНЕ С ОСОБЫМИ УСЛОВИЯМИ ИСПОЛЬЗОВАНИЯ ТЕРРИТОРИЙ, ТЕРРИТОРИАЛЬНОЙ ЗОНЕ, ТЕРРИТОРИИ ОБЪЕКТА КУЛЬТУРНОГО НАСЛЕДИЯ, ТЕРРИТОРИИ ОПЕРЕЖАЮЩЕГО СОЦИАЛЬНО-ЭКОНОМИЧЕСКОГО РАЗВИТИЯ, ЗОНЕ ТЕРРИТОРИАЛЬНОГО РАЗВИТИЯ В РОССИЙСКОЙ ФЕДЕРАЦИИ, ИГОРНОЙ ЗОНЕ, ЛЕСНИЧЕСТВЕ, ЛЕСОПАРКЕ, ОСОБО ОХРАНЯЕМОЙ ПРИРОДНОЙ ТЕРРИТОРИИ, ОСОБОЙ ЭКОНОМИЧЕСКОЙ ЗОНЕ, ОХОТНИЧЬЕМ УГОДЬЕ, БЕРЕГОВОЙ ЛИНИИ (ГРАНИЦЕ ВОДНОГО ОБЪЕКТА), ПРОЕКТЕ МЕЖЕВАНИЯ ТЕРРИТОРИИ

На основании запроса от 2020-12-07, поступившего на рассмотрение 2020-12-07, сообщаем, что согласно записям Единого государственного реестра недвижимости:

Лист № 1 раздела 1	Всего листов раздела 1: 5	Всего разделов: 4	Всего листов: 9
--------------------	---------------------------	-------------------	-----------------

2020-12-07

№ КУВИ-002/2020-46075810

Реестровый (учетный) номер и дата его присвоения:	43:03-7.31 учетные номера участков границ: 1; дата присвоения 2020-12-02
Ранее присвоенный учетный номер:	
Индивидуальное обозначение:	вид: Граница территориальной зоны; наименование зоны (территории) по документу: Зона предприятий V класса вредности, местоположение: Кировская область, Белохолуницкий район, Дубровское сельское поселение; тип зоны: Производственная зона, зона инженерной и транспортной инфраструктур; индекс: П-1

полное наименование должности	подпись	инициалы, фамилия

М.П.

Лист № 2 раздела 1	Всего листов раздела 1: 5	Всего разделов: 4	Всего листов: 9
--------------------	---------------------------	-------------------	-----------------

2020-12-07

№ КУВИ-002/2020-46075810

Реестровый (учетный) номер:	43:03-7.31
Реквизиты решения об установлении (изменении) зоны, территории, береговой линии (границы водного объекта), проекта межевания территории:	вид документа: Акты органов государственной власти или органов местного самоуправления наименование: О внесении изменений в Правила землепользования и застройки Дубровского сельского поселения Белохолуницкого района Кировской области от: 2020-11-09 № 161 выдан: Дубровская сельская Дума Белохолуницкого района Кировской области
Реквизиты соглашения о создании особой экономической зоны, территории опережающего социально-экономического развития, зоны территориального развития в Российской Федерации:	
Реквизиты решения Правительства Российской Федерации о создании, об увеличении площади или о прекращении существования особой экономической зоны, территории опережающего социально-экономического развития, зоны территориального развития в Российской Федерации, игровой зоны:	
Сведения о содержании ограничений использования объектов недвижимости:	





полное наименование должности	подпись	инициалы, фамилия

М.П.

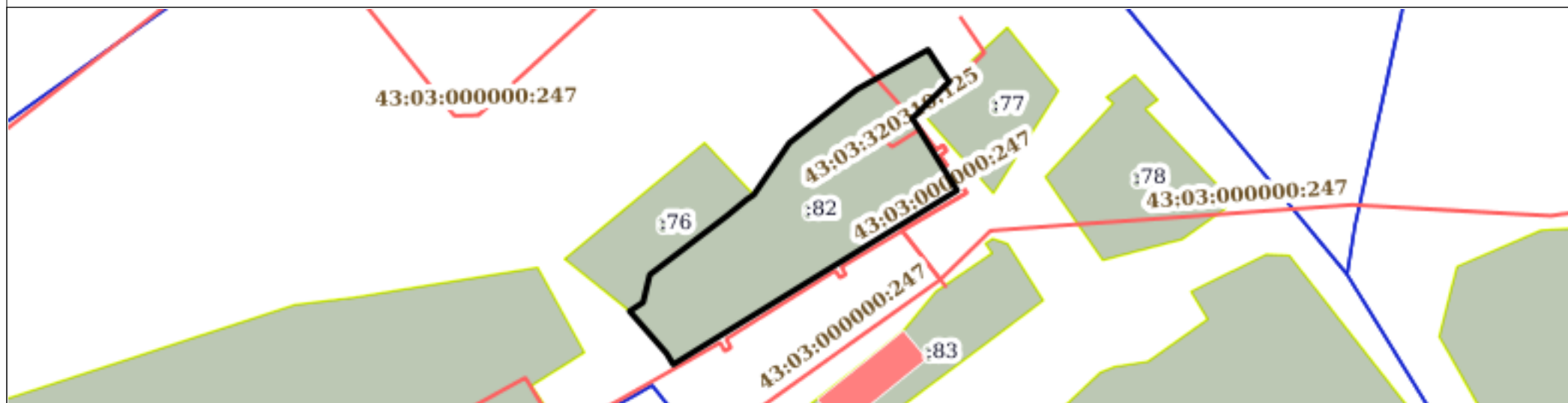
Лист № 1 раздела 2	Всего листов раздела 2: 1	Всего разделов: 4	Всего листов: 9
--------------------	---------------------------	-------------------	-----------------

2020-12-07

№ КУВИ-002/2020-46075810

Реестровый (учетный) номер:	43:03-7.31
-----------------------------	------------

План (чертеж, схема) границ зоны с особыми условиями использования территорий, территориальной зоны, территории объекта культурного наследия (памятников истории и культуры) народов Российской Федерации, территории опережающего социально-экономического развития, зоны территориального развития в Российской Федерации, игровой зоны, лесничества, лесопарка, особо охраняемой природной территории, особой экономической зоны, охотничьего угодья, береговой линии (границы водного объекта), земельных участков, подлежащих образованию в соответствии с утвержденным проектом межевания территории:



Масштаб: 1:2000

полное наименование должности	подпись	инициалы, фамилия
-------------------------------	---------	-------------------

М.П.

Лист № 1 раздела 3	Всего листов раздела 3: 2	Всего разделов: 4	Всего листов: 9
--------------------	---------------------------	-------------------	-----------------

2020-12-07

№ КУВИ-002/2020-46075810

Реестровый (учетный) номер:	43:03-7.31
-----------------------------	------------

Сведения о местоположении границ зоны с особыми условиями использования территорий, территориальной зоны, территории объекта культурного наследия (памятников истории и культуры) народов Российской Федерации, территории опережающего социально-экономического развития, зоны территориального развития в Российской Федерации, игровой зоны, лесничества, лесопарка, особо охраняемой природной территории, особой экономической зоны, охотничьего угодья, земельных участков, подлежащих образованию в соответствии с утвержденным проектом межевания территории:

Система координат: МСК-43, зона 2				
Сведения о характерных точках границ:				
Обозначение характерных точек	Координаты		Метод определения координат и средняя квадратическая погрешность положения характерной точки (Mt), м	Описание закрепления точки
	X	Y		
Учетный номер участка границы зоны или территории: 1				
1.1.	653861.01	2284903.87	Картометрический	
1.1.	653853.01	2284909.07	Картометрический	
1.1.	653849.41	2284911.47	Картометрический	
1.1.	653839.01	2284901.07	Картометрический	
1.1.	653836.21	2284898.27	Картометрический	
1.1.	653810.2	2284914.27	Картометрический	
1.1.	653747.38	2284812.65	Картометрический	
1.1.	653751.39	2284810.25	Картометрический	
1.1.	653766.59	2284797.04	Картометрический	



1.1.	653769.79	2284801.85	Картометрический	
1.1.	653779.79	2284804.25	Картометрический	
1.1.	653801	2284831.85	Картометрический	
1.1.	653807	2284839.06	Картометрический	
1.1.	653808.6	2284841.46	Картометрический	
1.1.	653827.4	2284854.26	Картометрический	
1.1.	653846.61	2284878.26	Картометрический	
1.1.	653861.01	2284903.87	Картометрический	

полное наименование должности	подпись	инициалы, фамилия

М.П.

Лист № 1 раздела 4	Всего листов раздела 4: 1	Всего разделов: 4	Всего листов: 9
--------------------	---------------------------	-------------------	-----------------

2020-12-07

№ КУВИ-002/2020-46075810

Реестровый (учетный) номер:	43:03-7.31
-----------------------------	------------

Сведения о земельных участках, полностью или частично расположенных в границах зоны с особыми условиями использования территории, территориальной зоны, территории объекта культурного наследия, включенного в единый государственный реестр объектов культурного наследия (памятников истории и культуры) народов Российской Федерации, особо охраняемой природной территории, охотничьего угодья, лесничества, лесопарка, особой экономической зоны, территории опережающего социально-экономического развития, зоны территориального развития в Российской Федерации, игровой зоны:

№ п/п	Кадастровый номер земельного участка	Учетный номер части земельного участка	Дата внесения в ЕГРН сведений о части земельного участка
1	43:03:320310:82	—	—

полное наименование должности	подпись	инициалы, фамилия

М.П.

ВЫПИСКА О ЗОНЕ С ОСОБЫМИ УСЛОВИЯМИ ИСПОЛЬЗОВАНИЯ ТЕРРИТОРИЙ, ТЕРРИТОРИАЛЬНОЙ ЗОНЕ, ТЕРРИТОРИИ ОБЪЕКТА КУЛЬТУРНОГО НАСЛЕДИЯ, ТЕРРИТОРИИ ОПЕРЕЖАЮЩЕГО СОЦИАЛЬНО-ЭКОНОМИЧЕСКОГО РАЗВИТИЯ, ЗОНЕ ТЕРРИТОРИАЛЬНОГО РАЗВИТИЯ В РОССИЙСКОЙ ФЕДЕРАЦИИ, ИГОРНОЙ ЗОНЕ, ЛЕСНИЧЕСТВЕ, ЛЕСОПАРКЕ, ОСОБО ОХРАНЯЕМОЙ ПРИРОДНОЙ ТЕРРИТОРИИ, ОСОБОЙ ЭКОНОМИЧЕСКОЙ ЗОНЕ, ОХОТНИЧЬЕМ УГОДЬЕ, БЕРЕГОВОЙ ЛИНИИ (ГРАНИЦЕ ВОДНОГО ОБЪЕКТА), ПРОЕКТЕ МЕЖЕВАНИЯ ТЕРРИТОРИИ

На основании запроса от 2020-12-07, поступившего на рассмотрение 2020-12-07, сообщаем, что согласно записям Единого государственного реестра недвижимости:

Лист № 1 раздела 1	Всего листов раздела 1: 5	Всего разделов: 4	Всего листов: 16
--------------------	---------------------------	-------------------	------------------

2020-12-07

№ КУВИ-002/2020-46072081

Реестровый (учетный) номер и дата его присвоения:	43:03-7.34 учетные номера участков границ: 1; дата присвоения 2020-12-02
Ранее присвоенный учетный номер:	
Индивидуальное обозначение:	вид: Граница территориальной зоны; наименование зоны (территории) по документу: Зона делового, общественного и коммерческого назначения, местоположение: Кировская область, Белохолуницкий район, Дубровское сельское поселение; тип зоны: Общественно-деловая зона; индекс: ОД

полное наименование должности	подпись	инициалы, фамилия

М.П.

Лист № 2 раздела 1	Всего листов раздела 1: 5	Всего разделов: 4	Всего листов: 16
--------------------	---------------------------	-------------------	------------------

2020-12-07

№ КУВИ-002/2020-46072081

Реестровый (учетный) номер:	43:03-7.34
Реквизиты решения об установлении (изменении) зоны, территории, береговой линии (границы водного объекта), проекта межевания территории:	вид документа: Акты органов государственной власти или органов местного самоуправления наименование: О внесении изменений в Правила землепользования и застройки Дубровского сельского поселения Белохолуницкого района Кировской области от: 2020-11-09 № 161 выдан: Дубровская сельская Дума Белохолуницкого района Кировской области четвертого созыва
Реквизиты соглашения о создании особой экономической зоны, территории опережающего социально-экономического развития, зоны территориального развития в Российской Федерации:	
Реквизиты решения Правительства Российской Федерации о создании, об увеличении площади или о прекращении существования особой экономической зоны, территории опережающего социально-экономического развития, зоны территориального развития в Российской Федерации, игровой зоны:	
Сведения о содержании ограничений использования объектов недвижимости:	



	<p>парковки; размещение вспомогательных сооружений; элементы благоустройства территории; озеленение; пожарные водоемы и места сосредоточения средств пожаротушения; парковки; размещение вспомогательных сооружений; элементы благоустройства территории; озеленение; пожарные водоемы и места сосредоточения средств пожаротушения; парковки; размещение вспомогательных сооружений; элементы благоустройства территории; озеленение; пожарные водоемы и места сосредоточения средств пожаротушения; парковки; размещение вспомогательных сооружений; элементы благоустройства территории; озеленение; пожарные водоемы и места сосредоточения средств пожаротушения; парковки; размещение вспомогательных сооружений; элементы благоустройства территории; озеленение; пожарные водоемы и места сосредоточения средств пожаротушения; парковки; разведение декоративных и плодовых деревьев, овощных и ягодных культур; размещение индивидуальных гаражей и иных вспомогательных сооружений; обустройство спортивных и детских площадок, площадок отдыха; размещение объектов обслуживания жилой застройки во встроенных, пристроенных и встроено-пристроенных помещениях малоэтажного многоквартирного дома, если общая площадь таких помещений в малоэтажном многоквартирном доме не составляет более 15 % общей площади помещений дома; размещение вспомогательных сооружений; элементы благоустройства территории; озеленение; пожарные водоемы и места сосредоточения средств пожаротушения; парковки; размещение вспомогательных сооружений; элементы благоустройства территории; озеленение; пожарные водоемы и места сосредоточения средств пожаротушения; парковки; размещение вспомогательных сооружений; элементы благоустройства территории; озеленение; пожарные водоемы и места сосредоточения средств пожаротушения; парковки; размещение вспомогательных сооружений; элементы благоустройства территории; озеленение; пожарные водоемы и места сосредоточения средств пожаротушения; парковки; размещение вспомогательных сооружений; элементы благоустройства территории; озеленение; пожарные водоемы и места сосредоточения средств пожаротушения; парковки; размещение вспомогательных сооружений; элементы благоустройства территории; озеленение; пожарные водоемы и места сосредоточения средств пожаротушения; парковки; элементы благоустройства территории; озеленение; пожарные водоемы и места сосредоточения средств пожаротушения</p>
<p>Дата внесения (изменения, исключения) сведений о зоне, территории, береговой линии (границе водного объекта), проекте межевания территории:</p>	<p>Сведения о Граница территориальной зоны внесены 2020-12-02</p>
<p>Сведения о карте (плане) объекта землеустройства:</p>	<p>регистрационный номер: нет дата передачи карты (плана) объекта землеустройства в государственный фонд данных: 2020-11-26 наименование органа (организации), осуществляющего хранение землеустроительной документации: нет</p>

полное наименование должности	подпись	инициалы, фамилия

М.П.

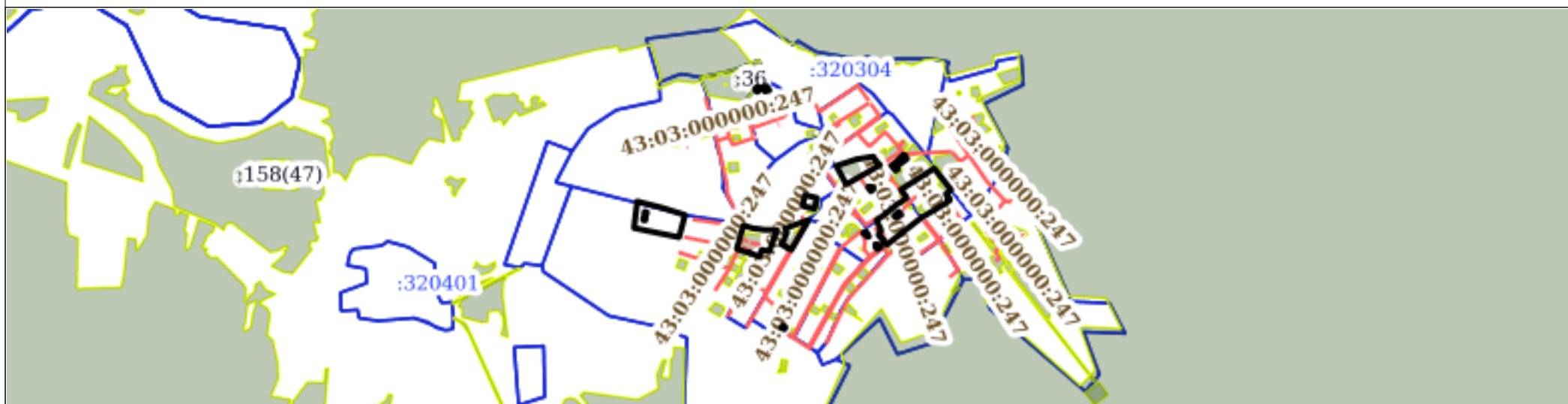
Лист № 1 раздела 2	Всего листов раздела 2: 1	Всего разделов: 4	Всего листов: 16
--------------------	---------------------------	-------------------	------------------

2020-12-07

№ КУВИ-002/2020-46072081

Реестровый (учетный) номер:	43:03-7.34
-----------------------------	------------

План (чертеж, схема) границ зоны с особыми условиями использования территорий, территориальной зоны, территории объекта культурного наследия (памятников истории и культуры) народов Российской Федерации, территории опережающего социально-экономического развития, зоны территориального развития в Российской Федерации, игровой зоны, лесничества, лесопарка, особо охраняемой природной территории, особой экономической зоны, охотничьего угодья, береговой линии (границы водного объекта), земельных участков, подлежащих образованию в соответствии с утвержденным проектом межевания территории:



Масштаб: 1:30000

полное наименование должности	подпись	инициалы, фамилия
-------------------------------	---------	-------------------

М.П.



Лист № 1 раздела 3	Всего листов раздела 3: 8	Всего разделов: 4	Всего листов: 16
--------------------	---------------------------	-------------------	------------------

2020-12-07

№ КУВИ-002/2020-46072081

Реестровый (учетный) номер:	43:03-7.34
-----------------------------	------------

Сведения о местоположении границ зоны с особыми условиями использования территорий, территориальной зоны, территории объекта культурного наследия (памятников истории и культуры) народов Российской Федерации, территории опережающего социально-экономического развития, зоны территориального развития в Российской Федерации, игровой зоны, лесничества, лесопарка, особо охраняемой природной территории, особой экономической зоны, охотничьего угодья, земельных участков, подлежащих образованию в соответствии с утвержденным проектом межевания территории:

Система координат: МСК-43, зона 2				
Сведения о характерных точках границ:				
Обозначение характерных точек	Координаты		Метод определения координат и средняя квадратическая погрешность положения характерной точки (Mt), м	Описание закрепления точки
	X	Y		
Учетный номер участка границы зоны или территории: 1				
1.1.	653466.62	2283753.78	Картометрический	
1.1.	653505.56	2283630.79	Картометрический	
1.1.	653539.95	2283497.39	Картометрический	
1.1.	653396.19	2283479.86	Картометрический	
1.1.	653346.33	2283721.42	Картометрический	
1.1.	653466.62	2283753.78	Картометрический	
1.2.	653449.68	2283542.5	Картометрический	
1.2.	653451.67	2283530.42	Картометрический	
1.2.	653439.58	2283528.43	Картометрический	

1.2.	653437.59	2283540.52	Картометрический	
1.2.	653449.68	2283542.5	Картометрический	
1.3.	653481.76	2283549.07	Картометрический	
1.3.	653484.86	2283537.22	Картометрический	
1.3.	653473.01	2283534.12	Картометрический	
1.3.	653469.91	2283545.97	Картометрический	
1.3.	653481.76	2283549.07	Картометрический	
1.4.	653370.34	2284300.28	Картометрический	
1.4.	653394.09	2284290.81	Картометрический	
1.4.	653440.61	2284417.38	Картометрический	
1.4.	653278.32	2284323.74	Картометрический	
1.4.	653284.7	2284316.35	Картометрический	
1.4.	653288.31	2284309.66	Картометрический	
1.4.	653288.43	2284307.59	Картометрический	
1.4.	653294.23	2284296.96	Картометрический	
1.4.	653293.31	2284296.58	Картометрический	
1.4.	653302.48	2284280.57	Картометрический	
1.4.	653308.42	2284270.05	Картометрический	
1.4.	653315.22	2284275.06	Картометрический	
1.4.	653339.34	2284287.88	Картометрический	
1.4.	653350.23	2284290.31	Картометрический	
1.4.	653369.29	2284300.01	Картометрический	
1.4.	653370.34	2284300.28	Картометрический	
1.5.	653410.76	2284067.13	Картометрический	

1.5.	653394.75	2284117.1	Картометрический	
1.5.	653386.55	2284179.61	Картометрический	
1.5.	653386.4	2284246.74	Картометрический	
1.5.	653267.65	2284205.23	Картометрический	
1.5.	653279.3	2284165.83	Картометрический	
1.5.	653239.53	2284152.47	Картометрический	
1.5.	653241.62	2284148.61	Картометрический	
1.5.	653263.2	2284100.14	Картометрический	
1.5.	653260.14	2284099.66	Картометрический	
1.5.	653266.74	2284081.31	Картометрический	
1.5.	653277.37	2284048.14	Картометрический	
1.5.	653280.38	2284038.48	Картометрический	
1.5.	653284.18	2284031.78	Картометрический	
1.5.	653410.76	2284067.13	Картометрический	
1.6.	652868.89	2284276.43	Картометрический	
1.6.	652861.49	2284289.99	Картометрический	
1.6.	652859.78	2284292.81	Картометрический	
1.6.	652848.96	2284286.6	Картометрический	
1.6.	652858.07	2284270.22	Картометрический	
1.6.	652868.89	2284276.43	Картометрический	
1.7.	653280.93	2284786.03	Картометрический	
1.7.	653292.14	2284775.68	Картометрический	
1.7.	653295.5	2284778.32	Картометрический	
1.7.	653308.72	2284774.47	Картометрический	

1.7.	653306.79	2284793.94	Картометрический	
1.7.	653293.72	2284804.85	Картометрический	
1.7.	653280.93	2284786.03	Картометрический	
1.8.	653378.67	2284722.87	Картометрический	
1.8.	653377.42	2284723.46	Картометрический	
1.8.	653364.26	2284733.03	Картометрический	
1.8.	653363.63	2284731.83	Картометрический	
1.8.	653350.47	2284740.8	Картометрический	
1.8.	653348.59	2284737.22	Картометрический	
1.8.	653356.74	2284722.87	Картометрический	
1.8.	653365.51	2284713.3	Картометрический	
1.8.	653369.9	2284709.71	Картометрический	
1.8.	653378.67	2284722.87	Картометрический	
1.9.	653621.64	2284741.4	Картометрический	
1.9.	653617.51	2284744.72	Картометрический	
1.9.	653618.97	2284746.49	Картометрический	
1.9.	653613.6	2284750.98	Картометрический	
1.9.	653619.23	2284758.12	Картометрический	
1.9.	653614.18	2284762.11	Картометрический	
1.9.	653606.67	2284765.91	Картометрический	
1.9.	653595.08	2284751.67	Картометрический	
1.9.	653617.11	2284735.28	Картометрический	
1.9.	653621.64	2284741.4	Картометрический	
1.10.	654157.11	2284136.41	Картометрический	

1.10.	654159.88	2284146.14	Картометрический	
1.10.	654148.34	2284156.89	Картометрический	
1.10.	654131.89	2284142.15	Картометрический	
1.10.	654146.02	2284127.71	Картометрический	
1.10.	654157.11	2284136.41	Картометрический	
1.11.	654164.19	2284190.64	Картометрический	
1.11.	654145.58	2284196.76	Картометрический	
1.11.	654147.73	2284202.87	Картометрический	
1.11.	654139.85	2284205.93	Картометрический	
1.11.	654134.12	2284181.46	Картометрический	
1.11.	654158.47	2284173.05	Картометрический	
1.11.	654164.19	2284190.64	Картометрический	
1.12.	653732.13	2284565.38	Картометрический	
1.12.	653768.9	2284677.05	Картометрический	
1.12.	653771.6	2284698.65	Картометрический	
1.12.	653782.4	2284764.1	Картометрический	
1.12.	653751.69	2284780.8	Картометрический	
1.12.	653737.06	2284800.21	Картометрический	
1.12.	653721.66	2284773.72	Картометрический	
1.12.	653712.9	2284760.39	Картометрический	
1.12.	653631.93	2284618.69	Картометрический	
1.12.	653732.13	2284565.38	Картометрический	
1.13.	653773.71	2284906.66	Картометрический	
1.13.	653787.6	2284926.78	Картометрический	

1.13.	653791.03	2284924.41	Картометрический	
1.13.	653792.77	2284926.95	Картометрический	
1.13.	653790.94	2284932.38	Картометрический	
1.13.	653776.97	2284941.08	Картометрический	
1.13.	653770.46	2284945.13	Картометрический	
1.13.	653726.77	2284887.33	Картометрический	
1.13.	653715.3	2284896.61	Картометрический	
1.13.	653705.16	2284883.01	Картометрический	
1.13.	653716.24	2284874.69	Картометрический	
1.13.	653722.19	2284870.9	Картометрический	
1.13.	653733.2	2284861.96	Картометрический	
1.13.	653759.31	2284894.84	Картометрический	
1.13.	653773.71	2284906.66	Картометрический	
1.14.	653574.94	2284396.88	Картометрический	
1.14.	653558.65	2284462.32	Картометрический	
1.14.	653535.52	2284457.32	Картометрический	
1.14.	653500.11	2284448.45	Картометрический	
1.14.	653515.05	2284385.14	Картометрический	
1.14.	653574.94	2284396.88	Картометрический	
1.15.	653601.6	2285181.98	Картометрический	
1.15.	653718.47	2285091.24	Картометрический	
1.15.	653603.69	2284911.88	Картометрический	
1.15.	653561.26	2284943.2	Картометрический	
1.15.	653555.2	2284935.78	Картометрический	

1.15.	653554.01	2284934.32	Картометрический	
1.15.	653536.36	2284912.64	Картометрический	
1.15.	653526.76	2284893.72	Картометрический	
1.15.	653474.43	2284832.46	Картометрический	
1.15.	653437.77	2284780.98	Картометрический	
1.15.	653399.09	2284798.58	Картометрический	
1.15.	653384.51	2284805.21	Картометрический	
1.15.	653377.22	2284804.05	Картометрический	
1.15.	653368.17	2284796.15	Картометрический	
1.15.	653359.42	2284791.85	Картометрический	
1.15.	653344.17	2284803.9	Картометрический	
1.15.	653346.44	2284807.12	Картометрический	
1.15.	653330.89	2284819.73	Картометрический	
1.15.	653326.42	2284819.2	Картометрический	
1.15.	653306.45	2284837.29	Картометрический	
1.15.	653369.51	2284915.98	Картометрический	
1.15.	653453.04	2285023.08	Картометрический	
1.15.	653524.27	2285142.76	Картометрический	
1.15.	653543.75	2285172.18	Картометрический	
1.15.	653551.2	2285166.99	Картометрический	
1.15.	653555.21	2285173.34	Картометрический	
1.15.	653561.51	2285169.3	Картометрический	
1.15.	653558.86	2285165.51	Картометрический	
1.15.	653580.7	2285153.3	Картометрический	

1.15.	653594.83	2285173.64	Картометрический	
1.15.	653601.6	2285181.98	Картометрический	
1.16.	653467.62	2284914.27	Картометрический	
1.16.	653484.53	2284901.35	Картометрический	
1.16.	653467.96	2284882.07	Картометрический	
1.16.	653462.45	2284875.96	Картометрический	
1.16.	653451.51	2284886.54	Картометрический	
1.16.	653467.62	2284914.27	Картометрический	

полное наименование должности	подпись	инициалы, фамилия

М.П.



Лист № 1 раздела 4	Всего листов раздела 4: 2	Всего разделов: 4	Всего листов: 16
--------------------	---------------------------	-------------------	------------------

2020-12-07

№ КУВИ-002/2020-46072081

Реестровый (учетный) номер:	43:03-7.34
-----------------------------	------------

Сведения о земельных участках, полностью или частично расположенных в границах зоны с особыми условиями использования территории, территориальной зоны, территории объекта культурного наследия, включенного в единый государственный реестр объектов культурного наследия (памятников истории и культуры) народов Российской Федерации, особо охраняемой природной территории, охотничьего угодья, лесничества, лесопарка, особой экономической зоны, территории опережающего социально-экономического развития, зоны территориального развития в Российской Федерации, игровой зоны:

№ п/п	Кадастровый номер земельного участка	Учетный номер части земельного участка	Дата внесения в ЕГРН сведений о части земельного участка
1	43:03:320312:66	—	—
2	43:03:320310:83	—	—
3	43:03:320314:79	—	—
4	43:03:320314:76	—	—
5	43:03:320320:48	—	—
6	43:03:320313:49	—	—
7	43:03:320314:88	—	—
8	43:03:320314:84	—	—
9	43:03:320312:95	—	—
10	43:03:320313:107	—	—
11	43:03:320308:51	—	—
12	43:03:320316:285	—	—
13	43:03:320309:54	—	—
14	43:03:320318:36	—	—

15	43:03:320318:37	—	—
16	43:03:320314:80	—	—
17	43:03:320314:86	—	—
18	43:03:320316:208	—	—
19	43:03:320312:93	—	—
20	43:03:320312:96	—	—
21	43:03:320312:144	—	—
22	43:03:320314:83	—	—
23	43:03:320310:119	—	—
24	43:03:320312:14	—	—
25	43:03:320308:45	—	—
26	43:03:320313:30	—	—
27	43:03:320313:59	—	—
28	43:03:320313:60	—	—

полное наименование должности	подпись	инициалы, фамилия

М.П.

ВЫПИСКА О ЗОНЕ С ОСОБЫМИ УСЛОВИЯМИ ИСПОЛЬЗОВАНИЯ ТЕРРИТОРИЙ, ТЕРРИТОРИАЛЬНОЙ ЗОНЕ, ТЕРРИТОРИИ ОБЪЕКТА КУЛЬТУРНОГО НАСЛЕДИЯ, ТЕРРИТОРИИ ОПЕРЕЖАЮЩЕГО СОЦИАЛЬНО-ЭКОНОМИЧЕСКОГО РАЗВИТИЯ, ЗОНЕ ТЕРРИТОРИАЛЬНОГО РАЗВИТИЯ В РОССИЙСКОЙ ФЕДЕРАЦИИ, ИГОРНОЙ ЗОНЕ, ЛЕСНИЧЕСТВЕ, ЛЕСОПАРКЕ, ОСОБО ОХРАНЯЕМОЙ ПРИРОДНОЙ ТЕРРИТОРИИ, ОСОБОЙ ЭКОНОМИЧЕСКОЙ ЗОНЕ, ОХОТНИЧЬЕМ УГОДЬЕ, БЕРЕГОВОЙ ЛИНИИ (ГРАНИЦЕ ВОДНОГО ОБЪЕКТА), ПРОЕКТЕ МЕЖЕВАНИЯ ТЕРРИТОРИИ

На основании запроса от 2020-12-07, поступившего на рассмотрение 2020-12-08, сообщаем, что согласно записям Единого государственного реестра недвижимости:

Лист № 1 раздела 1	Всего листов раздела 1: 3	Всего разделов: 4	Всего листов: 9
--------------------	---------------------------	-------------------	-----------------

2020-12-07

№ КУВИ-002/2020-46117395

Реестровый (учетный) номер и дата его присвоения:	43:03-7.35 учетные номера участков границ: 1; дата присвоения 2020-12-03
Ранее присвоенный учетный номер:	
Индивидуальное обозначение:	вид: Граница территориальной зоны; наименование зоны (территории) по документу: Зона инженерного оборудования, местоположение: Кировская область, Белохолуницкий район, Дубровское сельское поселение; тип зоны: Производственная зона, зона инженерной и транспортной инфраструктур; индекс: ИТИ

полное наименование должности	подпись	инициалы, фамилия

М.П.

Лист № 2 раздела 1	Всего листов раздела 1: 3	Всего разделов: 4	Всего листов: 9
--------------------	---------------------------	-------------------	-----------------

2020-12-07

№ КУВИ-002/2020-46117395

Реестровый (учетный) номер:	43:03-7.35
Реквизиты решения об установлении (изменении) зоны, территории, береговой линии (границы водного объекта), проекта межевания территории:	вид документа: Акты органов государственной власти или органов местного самоуправления наименование: О внесении изменений в Правила землепользования и застройки Дубровского сельского поселения Белохолуницкого района Кировской области от: 2020-11-09 № 161 выдан: Дубровская сельская Дума Белохолуницкого района Кировской области четвертого созыва
Реквизиты соглашения о создании особой экономической зоны, территории опережающего социально-экономического развития, зоны территориального развития в Российской Федерации:	
Реквизиты решения Правительства Российской Федерации о создании, об увеличении площади или о прекращении существования особой экономической зоны, территории опережающего социально-экономического развития, зоны территориального развития в Российской Федерации, игровой зоны:	
Сведения о содержании ограничений использования объектов недвижимости:	



Лист № 1 раздела 2	Всего листов раздела 2: 1	Всего разделов: 4	Всего листов: 9
--------------------	---------------------------	-------------------	-----------------

2020-12-07

№ КУВИ-002/2020-46117395

Реестровый (учетный) номер:	43:03-7.35
-----------------------------	------------

План (чертеж, схема) границ зоны с особыми условиями использования территорий, территориальной зоны, территории объекта культурного наследия (памятников истории и культуры) народов Российской Федерации, территории опережающего социально-экономического развития, зоны территориального развития в Российской Федерации, игровой зоны, лесничества, лесопарка, особо охраняемой природной территории, особой экономической зоны, охотничьего угодья, береговой линии (границы водного объекта), земельных участков, подлежащих образованию в соответствии с утвержденным проектом межевания территории:



Масштаб: 1:20000

полное наименование должности	подпись	инициалы, фамилия
-------------------------------	---------	-------------------

М.П.

Лист № 1 раздела 3	Всего листов раздела 3: 4	Всего разделов: 4	Всего листов: 9
--------------------	---------------------------	-------------------	-----------------

2020-12-07

№ КУВИ-002/2020-46117395

Реестровый (учетный) номер:	43:03-7.35
-----------------------------	------------

Сведения о местоположении границ зоны с особыми условиями использования территорий, территориальной зоны, территории объекта культурного наследия (памятников истории и культуры) народов Российской Федерации, территории опережающего социально-экономического развития, зоны территориального развития в Российской Федерации, игровой зоны, лесничества, лесопарка, особо охраняемой природной территории, особой экономической зоны, охотничьего угодья, земельных участков, подлежащих образованию в соответствии с утвержденным проектом межевания территории:

Система координат: МСК-43, зона 2				
Сведения о характерных точках границ:				
Обозначение характерных точек	Координаты		Метод определения координат и средняя квадратическая погрешность положения характерной точки (Mt), м	Описание закрепления точки
	X	Y		
Учетный номер участка границы зоны или территории: 1				
1.1.	653451.67	2283530.42	Картометрический	
1.1.	653449.68	2283542.5	Картометрический	
1.1.	653437.59	2283540.52	Картометрический	
1.1.	653439.58	2283528.43	Картометрический	
1.1.	653451.67	2283530.42	Картометрический	
1.2.	653484.86	2283537.22	Картометрический	
1.2.	653481.76	2283549.07	Картометрический	
1.2.	653469.91	2283545.97	Картометрический	
1.2.	653473.01	2283534.12	Картометрический	

1.2.	653484.86	2283537.22	Картометрический	
1.3.	653214.8	2284136.35	Картометрический	
1.3.	653235.91	2284146.73	Картометрический	
1.3.	653226.39	2284163.43	Картометрический	
1.3.	653219.1	2284155.65	Картометрический	
1.3.	653208.88	2284148.9	Картометрический	
1.3.	653214.8	2284136.35	Картометрический	
1.4.	652982.9	2284221.79	Картометрический	
1.4.	652975.28	2284240.04	Картометрический	
1.4.	652961.58	2284233.04	Картометрический	
1.4.	652955.65	2284229.97	Картометрический	
1.4.	652957.25	2284222.17	Картометрический	
1.4.	652979.19	2284221.49	Картометрический	
1.4.	652982.9	2284221.79	Картометрический	
1.5.	654176.07	2283968.49	Картометрический	
1.5.	654172.07	2283977	Картометрический	
1.5.	654163.02	2283972.77	Картометрический	
1.5.	654167	2283964.25	Картометрический	
1.5.	654176.07	2283968.49	Картометрический	
1.6.	653287.93	2284691.88	Картометрический	
1.6.	653289.5	2284693.77	Картометрический	
1.6.	653289.13	2284697.69	Картометрический	
1.6.	653294.4	2284704.37	Картометрический	
1.6.	653298.22	2284716.82	Картометрический	



1.6.	653288.09	2284725.25	Картометрический	
1.6.	653282.64	2284719.85	Картометрический	
1.6.	653277.84	2284713.29	Картометрический	
1.6.	653271.18	2284705.46	Картометрический	
1.6.	653287.93	2284691.88	Картометрический	
1.7.	653467.96	2284882.07	Картометрический	
1.7.	653484.53	2284901.35	Картометрический	
1.7.	653467.62	2284914.27	Картометрический	
1.7.	653451.51	2284886.54	Картометрический	
1.7.	653462.45	2284875.96	Картометрический	
1.7.	653467.96	2284882.07	Картометрический	
1.8.	653874.3	2284905.37	Картометрический	
1.8.	653890.92	2284926.47	Картометрический	
1.8.	653876.93	2284937.91	Картометрический	
1.8.	653859.77	2284916.81	Картометрический	
1.8.	653874.3	2284905.37	Картометрический	
1.9.	653556.02	2285500.98	Картометрический	
1.9.	653535.6	2285508.82	Картометрический	
1.9.	653530.81	2285497.64	Картометрический	
1.9.	653551.17	2285489.38	Картометрический	
1.9.	653556.02	2285500.98	Картометрический	
1.10.	653267.44	2285427.57	Картометрический	
1.10.	653255.11	2285435.43	Картометрический	
1.10.	653239.57	2285415.05	Картометрический	

1.10.	653254.98	2285411.81	Картометрический	
1.10.	653267.44	2285427.57	Картометрический	

полное наименование должности	подпись	инициалы, фамилия

М.П.

Лист № 1 раздела 4	Всего листов раздела 4: 1	Всего разделов: 4	Всего листов: 9
--------------------	---------------------------	-------------------	-----------------

2020-12-07

№ КУВИ-002/2020-46117395

Реестровый (учетный) номер:	43:03-7.35
-----------------------------	------------

Сведения о земельных участках, полностью или частично расположенных в границах зоны с особыми условиями использования территории, территориальной зоны, территории объекта культурного наследия, включенного в единый государственный реестр объектов культурного наследия (памятников истории и культуры) народов Российской Федерации, особо охраняемой природной территории, охотничьего угодья, лесничества, лесопарка, особой экономической зоны, территории опережающего социально-экономического развития, зоны территориального развития в Российской Федерации, игровой зоны:

№ п/п	Кадастровый номер земельного участка	Учетный номер части земельного участка	Дата внесения в ЕГРН сведений о части земельного участка
1	43:03:320307:35	—	—
2	43:03:320315:17	—	—
3	43:03:320316:209	—	—
4	43:03:320316:302	—	—
5	43:03:320316:186	—	—
6	43:03:320319:129	—	—
7	43:03:320312:149	—	—
8	43:03:320315:57	—	—
9	43:03:320313:57	—	—

полное наименование должности	подпись	инициалы, фамилия

М.П.

## ГРАФИЧЕСКОЕ ОПИСАНИЕ

**местоположения границ населенных пунктов, территориальных зон, особо охраняемых природных территорий, зон с особыми условиями использования территории**

**Зона природных ландшафтов, местоположение: Кировская область,  
Белохолуницкий район, Дубровское сельское поселение**

(наименование объекта, местоположение границ которого описано (далее - объект))

### Раздел 1

#### Сведения об объекте

№ п/п	Характеристики объекта	Описание характеристик
1	2	3
1.	Местоположение объекта	Кировская область, район Белохолуницкий, сельское поселение Дубровское
2.	Площадь объекта +/- величина погрешности определения площади (Р +/- Дельта Р)	1035006 +/- 17803 м <sup>2</sup>
3.	Иные характеристики объекта	-

## Раздел 2

### Сведения о местоположении границ объекта

1. Система координат -

2. Сведения о характерных точках границ объекта

Обозначение характерных точек границ	Координаты, м		Метод определения координат характерной точки	Средняя квадратическая погрешность положения характерной точки (Mt), м	Описание обозначения точки на местности (при наличии)
	X	Y			
1	2	3	4	5	6
-	-	-	-	-	-

3. Сведения о характерных точках части (частей) границы объекта

Обозначение характерных точек части границы	Координаты, м		Метод определения координат характерной точки	Средняя квадратическая погрешность положения характерной точки (Mt), м	Описание обозначения точки на местности (при наличии)
	X	Y			
1	2	3	4	5	6
-	-	-	-	-	-

### Раздел 3

#### Сведения о местоположении измененных (уточненных) границ объекта

1. Система координат МСК-43, зона 2

2. Сведения о характерных точках границ объекта

Обозначение характерных точек границ	Существующие координаты, м		Измененные (уточненные) координаты, м		Метод определения координат характерной точки	Средняя квадратическая погрешность положения характерной точки (Mt), м	Описание обозначения точки на местности (при наличии)
	X	Y	X	Y			
1	2	3	4	5	6	7	8
1	653127.08	2283438.31	-	-	Картометрический метод	0	-
2	653111.00	2283487.75	-	-	Картометрический метод	0	-
3	652943.66	2283457.72	-	-	Картометрический метод	0	-
4	652899.32	2283580.72	-	-	Картометрический метод	0	-
5	653149.62	2283670.83	-	-	Картометрический метод	0	-
6	653086.69	2283784.53	-	-	Картометрический метод	0	-
7	652988.72	2283816.71	-	-	Картометрический метод	0	-
8	652954.41	2283878.53	-	-	Картометрический метод	0	-
9	652917.63	2283940.78	-	-	Картометрический метод	0	-
10	652843.19	2283958.31	-	-	Картометрический метод	0	-
11	652746.29	2284136.74	-	-	Картометрический метод	0	-
12	652615.00	2284249.79	-	-	Картометрический метод	0	-
13	652613.15	2284259.94	-	-	Картометрический метод	0	-
14	652615.38	2284260.50	-	-	Картометрический метод	0	-
15	652615.05	2284265.23	-	-	Картометрический метод	0	-
16	652616.96	2284265.44	-	-	Картометрический метод	0	-
17	652616.74	2284283.12	-	-	Картометрический метод	0	-
18	652616.11	2284294.37	-	-	Картометрический метод	0	-
19	652657.26	2284490.66	-	-	Картометрический метод	0	-
20	652687.49	2284565.36	-	-	Картометрический метод	0	-
21	652668.20	2284605.80	-	-	Картометрический метод	0	-
22	652661.59	2284607.84	-	-	Картометрический метод	0	-

## 2. Сведения о характерных точках границ объекта

Обозначение характерных точек границ	Существующие координаты, м		Измененные (уточненные) координаты, м		Метод определения координат характерной точки	Средняя квадратическая погрешность положения характерной точки (Mt), м	Описание обозначения точки на местности (при наличии)
	X	Y	X	Y			
1	2	3	4	5	6	7	8
23	652438.13	2284510.33	-	-	Картометрический метод	0	-
24	652249.80	2284463.98	-	-	Картометрический метод	0	-
25	652269.81	2284329.43	-	-	Картометрический метод	0	-
26	652227.36	2284269.54	-	-	Картометрический метод	0	-
27	652287.55	2284185.87	-	-	Картометрический метод	0	-
28	652344.29	2283927.42	-	-	Картометрический метод	0	-
29	652385.89	2283744.99	-	-	Картометрический метод	0	-
30	652802.62	2283763.51	-	-	Картометрический метод	0	-
31	652866.10	2283601.39	-	-	Картометрический метод	0	-
32	652885.67	2283488.52	-	-	Картометрический метод	0	-
33	652908.97	2283395.22	-	-	Картометрический метод	0	-
1	653127.08	2283438.31	-	-	Картометрический метод	0	-
34	652853.02	2284709.77	-	-	Картометрический метод	0	-
35	652893.55	2284706.32	-	-	Картометрический метод	0	-
36	652921.19	2284711.75	-	-	Картометрический метод	0	-
37	652958.02	2284739.64	-	-	Картометрический метод	0	-
38	653028.10	2284809.00	-	-	Картометрический метод	0	-
39	653000.21	2284881.23	-	-	Картометрический метод	0	-
40	652841.45	2284901.26	-	-	Картометрический метод	0	-
41	652850.03	2284961.33	-	-	Картометрический метод	0	-
42	652870.77	2284967.05	-	-	Картометрический метод	0	-
43	652968.03	2285079.33	-	-	Картометрический метод	0	-
44	652990.09	2285157.71	-	-	Картометрический метод	0	-
45	652840.21	2285090.87	-	-	Картометрический метод	0	-
46	652777.64	2284912.86	-	-	Картометрический метод	0	-

## 2. Сведения о характерных точках границ объекта

Обозначение характерных точек границ	Существующие координаты, м		Измененные (уточненные) координаты, м		Метод определения координат характерной точки	Средняя квадратическая погрешность положения характерной точки (Mt), м	Описание обозначения точки на местности (при наличии)
	X	Y	X	Y			
1	2	3	4	5	6	7	8
47	652961.10	2284808.10	-	-	Картометрический метод	0	-
34	652853.02	2284709.77	-	-	Картометрический метод	0	-
48	653749.16	2283560.91	-	-	Картометрический метод	0	-
49	653741.56	2283640.35	-	-	Картометрический метод	0	-
50	653729.13	2283770.45	-	-	Картометрический метод	0	-
51	653723.41	2283877.00	-	-	Картометрический метод	0	-
52	653648.32	2283897.03	-	-	Картометрический метод	0	-
53	653597.55	2283849.11	-	-	Картометрический метод	0	-
54	653610.24	2283507.99	-	-	Картометрический метод	0	-
48	653749.16	2283560.91	-	-	Картометрический метод	0	-
55	653857.64	2284368.30	-	-	Картометрический метод	0	-
56	653892.63	2284261.39	-	-	Картометрический метод	0	-
57	653844.91	2284140.43	-	-	Картометрический метод	0	-
58	653799.84	2284033.62	-	-	Картометрический метод	0	-
59	653752.57	2284038.99	-	-	Картометрический метод	0	-
60	653701.24	2284043.39	-	-	Картометрический метод	0	-
61	653675.05	2284056.86	-	-	Картометрический метод	0	-
62	653613.19	2284063.65	-	-	Картометрический метод	0	-
63	653610.15	2283984.27	-	-	Картометрический метод	0	-
64	653535.50	2284005.92	-	-	Картометрический метод	0	-
65	653498.32	2284099.89	-	-	Картометрический метод	0	-
66	653439.72	2284085.79	-	-	Картометрический метод	0	-
67	653429.14	2284195.06	-	-	Картометрический метод	0	-
68	653440.94	2284269.08	-	-	Картометрический метод	0	-
69	653489.48	2284277.66	-	-	Картометрический метод	0	-



## 2. Сведения о характерных точках границ объекта

Обозначение характерных точек границ	Существующие координаты, м		Измененные (уточненные) координаты, м		Метод определения координат характерной точки	Средняя квадратическая погрешность положения характерной точки (Mt), м	Описание обозначения точки на местности (при наличии)
	X	Y	X	Y			
1	2	3	4	5	6	7	8
70	653661.82	2284286.24	-	-	Картометрический метод	0	-
71	653737.62	2284334.15	-	-	Картометрический метод	0	-
55	653857.64	2284368.30	-	-	Картометрический метод	0	-
72	653515.05	2284385.14	-	-	Картометрический метод	0	-
73	653500.11	2284448.45	-	-	Картометрический метод	0	-
74	653535.52	2284457.32	-	-	Картометрический метод	0	-
75	653532.63	2284472.83	-	-	Картометрический метод	0	-
76	653492.42	2284463.89	-	-	Картометрический метод	0	-
77	653473.76	2284437.61	-	-	Картометрический метод	0	-
78	653484.54	2284390.57	-	-	Картометрический метод	0	-
79	653495.84	2284381.37	-	-	Картометрический метод	0	-
72	653515.05	2284385.14	-	-	Картометрический метод	0	-
80	652961.64	2285407.74	-	-	Картометрический метод	0	-
81	652999.44	2285610.37	-	-	Картометрический метод	0	-
82	652722.90	2285825.05	-	-	Картометрический метод	0	-
83	652595.86	2285923.09	-	-	Картометрический метод	0	-
84	652545.09	2285874.92	-	-	Картометрический метод	0	-
85	652814.91	2285568.97	-	-	Картометрический метод	0	-
80	652961.64	2285407.74	-	-	Картометрический метод	0	-
86	653420.69	2285288.30	-	-	Картометрический метод	0	-
87	653466.36	2285286.99	-	-	Картометрический метод	0	-
88	653553.15	2285377.81	-	-	Картометрический метод	0	-
89	653627.90	2285408.95	-	-	Картометрический метод	0	-
90	653734.88	2285455.48	-	-	Картометрический метод	0	-
91	653678.85	2285486.81	-	-	Картометрический метод	0	-

## 2. Сведения о характерных точках границ объекта

Обозначение характерных точек границ	Существующие координаты, м		Измененные (уточненные) координаты, м		Метод определения координат характерной точки	Средняя квадратическая погрешность положения характерной точки (Mt), м	Описание обозначения точки на местности (при наличии)
	X	Y	X	Y			
1	2	3	4	5	6	7	8
92	653669.44	2285523.90	-	-	Картометрический метод	0	-
93	653650.32	2285542.50	-	-	Картометрический метод	0	-
94	653611.78	2285524.09	-	-	Картометрический метод	0	-
95	653586.54	2285539.95	-	-	Картометрический метод	0	-
96	653543.73	2285415.71	-	-	Картометрический метод	0	-
97	653426.16	2285305.68	-	-	Картометрический метод	0	-
86	653420.69	2285288.30	-	-	Картометрический метод	0	-
98	656008.01	2287121.14	-	-	Картометрический метод	0	-
99	656041.29	2287152.81	-	-	Картометрический метод	0	-
100	656122.16	2287364.92	-	-	Картометрический метод	0	-
101	656075.57	2287518.17	-	-	Картометрический метод	0	-
102	656016.51	2287511.72	-	-	Картометрический метод	0	-
103	655952.87	2287527.15	-	-	Картометрический метод	0	-
104	655889.36	2287530.82	-	-	Картометрический метод	0	-
105	655841.42	2287414.71	-	-	Картометрический метод	0	-
106	656007.25	2287137.16	-	-	Картометрический метод	0	-
98	656008.01	2287121.14	-	-	Картометрический метод	0	-
107	654019.95	2285377.48	-	-	Картометрический метод	0	-
108	654069.93	2285349.86	-	-	Картометрический метод	0	-
109	654077.71	2285318.71	-	-	Картометрический метод	0	-
110	654114.20	2285217.08	-	-	Картометрический метод	0	-
111	654189.04	2285173.80	-	-	Картометрический метод	0	-
112	654215.47	2285153.01	-	-	Картометрический метод	0	-
113	654296.39	2285139.26	-	-	Картометрический метод	0	-
114	654308.33	2285094.95	-	-	Картометрический метод	0	-

## 2. Сведения о характерных точках границ объекта

Обозначение характерных точек границ	Существующие координаты, м		Измененные (уточненные) координаты, м		Метод определения координат характерной точки	Средняя квадратическая погрешность положения характерной точки (Mt), м	Описание обозначения точки на местности (при наличии)
	X	Y	X	Y			
1	2	3	4	5	6	7	8
115	654308.48	2285073.82	-	-	Картометрический метод	0	-
116	654305.37	2285042.14	-	-	Картометрический метод	0	-
117	654288.55	2285007.83	-	-	Картометрический метод	0	-
118	654274.51	2284974.81	-	-	Картометрический метод	0	-
119	654293.21	2284915.32	-	-	Картометрический метод	0	-
120	654290.28	2284908.18	-	-	Картометрический метод	0	-
121	654280.25	2284901.72	-	-	Картометрический метод	0	-
122	654279.47	2284836.48	-	-	Картометрический метод	0	-
123	654276.02	2284781.08	-	-	Картометрический метод	0	-
124	654273.94	2284715.48	-	-	Картометрический метод	0	-
125	654264.64	2284700.25	-	-	Картометрический метод	0	-
126	654273.40	2284672.98	-	-	Картометрический метод	0	-
127	654277.88	2284633.55	-	-	Картометрический метод	0	-
128	654286.42	2284572.87	-	-	Картометрический метод	0	-
129	654289.09	2284522.69	-	-	Картометрический метод	0	-
130	654311.06	2284458.77	-	-	Картометрический метод	0	-
131	654340.72	2284439.73	-	-	Картометрический метод	0	-
132	654370.28	2284352.25	-	-	Картометрический метод	0	-
133	654382.40	2284357.61	-	-	Картометрический метод	0	-
134	654400.68	2284294.01	-	-	Картометрический метод	0	-
135	654458.44	2284244.98	-	-	Картометрический метод	0	-
136	654500.78	2284190.86	-	-	Картометрический метод	0	-
137	654535.39	2284143.92	-	-	Картометрический метод	0	-
138	654582.04	2284089.21	-	-	Картометрический метод	0	-
139	654529.73	2284046.39	-	-	Картометрический метод	0	-

## 2. Сведения о характерных точках границ объекта

Обозначение характерных точек границ	Существующие координаты, м		Измененные (уточненные) координаты, м		Метод определения координат характерной точки	Средняя квадратическая погрешность положения характерной точки (Mt), м	Описание обозначения точки на местности (при наличии)
	X	Y	X	Y			
1	2	3	4	5	6	7	8
140	654462.29	2283940.07	-	-	Картометрический метод	0	-
141	654395.19	2284028.77	-	-	Картометрический метод	0	-
142	654288.17	2284107.61	-	-	Картометрический метод	0	-
143	654303.47	2284149.40	-	-	Картометрический метод	0	-
144	654212.36	2284179.66	-	-	Картометрический метод	0	-
145	654222.96	2284278.82	-	-	Картометрический метод	0	-
146	654192.57	2284351.05	-	-	Картометрический метод	0	-
147	654141.08	2284391.81	-	-	Картометрический метод	0	-
148	654131.79	2284434.36	-	-	Картометрический метод	0	-
149	654188.28	2284418.63	-	-	Картометрический метод	0	-
150	654236.55	2284480.13	-	-	Картометрический метод	0	-
151	654174.24	2284693.97	-	-	Картометрический метод	0	-
152	654164.64	2284716.23	-	-	Картометрический метод	0	-
153	654142.81	2284739.37	-	-	Картометрический метод	0	-
154	654121.86	2284761.64	-	-	Картометрический метод	0	-
155	654107.45	2284773.42	-	-	Картометрический метод	0	-
156	654088.24	2284786.52	-	-	Картометрический метод	0	-
157	654065.54	2284806.17	-	-	Картометрический метод	0	-
158	654025.38	2284838.91	-	-	Картометрический метод	0	-
159	654008.14	2284866.85	-	-	Картометрический метод	0	-
160	653798.71	2285038.50	-	-	Картометрический метод	0	-
161	653779.89	2285053.92	-	-	Картометрический метод	0	-
162	653862.89	2285155.40	-	-	Картометрический метод	0	-
163	653889.37	2285076.73	-	-	Картометрический метод	0	-
164	654038.08	2285109.08	-	-	Картометрический метод	0	-

## 2. Сведения о характерных точках границ объекта

Обозначение характерных точек границ	Существующие координаты, м		Измененные (уточненные) координаты, м		Метод определения координат характерной точки	Средняя квадратическая погрешность положения характерной точки (Mt), м	Описание обозначения точки на местности (при наличии)
	X	Y	X	Y			
1	2	3	4	5	6	7	8
165	654075.50	2285162.17	-	-	Картометрический метод	0	-
107	654019.95	2285377.48	-	-	Картометрический метод	0	-
166	654248.89	2285060.47	-	-	Картометрический метод	0	-
167	654250.32	2284850.57	-	-	Картометрический метод	0	-
168	654188.10	2284789.43	-	-	Картометрический метод	0	-
169	654056.88	2284901.71	-	-	Картометрический метод	0	-
170	654111.23	2285020.78	-	-	Картометрический метод	0	-
166	654248.89	2285060.47	-	-	Картометрический метод	0	-
171	654111.16	2283878.93	-	-	Картометрический метод	0	-
172	654190.11	2283843.42	-	-	Картометрический метод	0	-
173	654179.03	2283800.40	-	-	Картометрический метод	0	-
174	654191.09	2283709.19	-	-	Картометрический метод	0	-
175	654161.90	2283642.03	-	-	Картометрический метод	0	-
176	654149.12	2283612.62	-	-	Картометрический метод	0	-
177	654085.96	2283619.38	-	-	Картометрический метод	0	-
178	654035.29	2283387.14	-	-	Картометрический метод	0	-
179	653934.72	2283234.00	-	-	Картометрический метод	0	-
180	653813.58	2283147.75	-	-	Картометрический метод	0	-
181	653890.06	2283257.16	-	-	Картометрический метод	0	-
182	653901.50	2283327.24	-	-	Картометрический метод	0	-
183	653919.02	2283478.13	-	-	Картометрический метод	0	-
184	653861.81	2283472.77	-	-	Картометрический метод	0	-
185	653851.80	2283563.24	-	-	Картометрический метод	0	-
186	653951.56	2283581.83	-	-	Картометрический метод	0	-
187	653961.57	2283607.93	-	-	Картометрический метод	0	-

2. Сведения о характерных точках границ объекта							
Обозначение характерных точек границ	Существующие координаты, м		Измененные (уточненные) координаты, м		Метод определения координат характерной точки	Средняя квадратическая погрешность положения характерной точки (Mt), м	Описание обозначения точки на местности (при наличии)
	X	Y	X	Y			
1	2	3	4	5	6	7	8
188	653959.24	2283647.62	-	-	Картометрический метод	0	-
189	653947.45	2283691.60	-	-	Картометрический метод	0	-
190	653947.80	2283729.15	-	-	Картометрический метод	0	-
191	654057.40	2283726.29	-	-	Картометрический метод	0	-
192	654131.41	2283745.24	-	-	Картометрический метод	0	-
193	654130.49	2283840.89	-	-	Картометрический метод	0	-
171	654111.16	2283878.93	-	-	Картометрический метод	0	-
194	653570.15	2283374.44	-	-	Картометрический метод	0	-
195	653560.91	2283416.08	-	-	Картометрический метод	0	-
196	653539.95	2283497.39	-	-	Картометрический метод	0	-
197	653396.19	2283479.86	-	-	Картометрический метод	0	-
198	653242.54	2283461.11	-	-	Картометрический метод	0	-
199	653251.83	2283393.89	-	-	Картометрический метод	0	-
200	653317.98	2283403.90	-	-	Картометрический метод	0	-
201	653442.42	2283336.68	-	-	Картометрический метод	0	-
194	653570.15	2283374.44	-	-	Картометрический метод	0	-
1	-	-	653127.08	2283438.31	Картометрический метод	5.0	Закрепление отсутствует
2	-	-	653111.00	2283487.75	Картометрический метод	5.0	Закрепление отсутствует
3	-	-	652943.66	2283457.72	Картометрический метод	5.0	Закрепление отсутствует
4	-	-	652899.32	2283580.72	Картометрический метод	5.0	Закрепление отсутствует
5	-	-	653149.62	2283670.83	Картометрический метод	5.0	Закрепление отсутствует
6	-	-	653086.69	2283784.53	Картометрический метод	5.0	Закрепление отсутствует
7	-	-	652988.72	2283816.71	Картометрический метод	5.0	Закрепление отсутствует
8	-	-	652954.41	2283878.53	Картометрический метод	5.0	Закрепление отсутствует
9	-	-	652917.63	2283940.78	Картометрический метод	5.0	Закрепление отсутствует

2. Сведения о характерных точках границ объекта							
Обозначение характерных точек границ	Существующие координаты, м		Измененные (уточненные) координаты, м		Метод определения координат характерной точки	Средняя квадратическая погрешность положения характерной точки (Mt), м	Описание обозначения точки на местности (при наличии)
	X	Y	X	Y			
1	2	3	4	5	6	7	8
10	-	-	652843.19	2283958.31	Картометрический метод	5.0	Закрепление отсутствует
11	-	-	652746.29	2284136.74	Картометрический метод	5.0	Закрепление отсутствует
12	-	-	652615.00	2284249.79	Картометрический метод	5.0	Закрепление отсутствует
13	-	-	652613.15	2284259.94	Картометрический метод	5.0	Закрепление отсутствует
14	-	-	652615.38	2284260.50	Картометрический метод	5.0	Закрепление отсутствует
15	-	-	652615.05	2284265.23	Картометрический метод	5.0	Закрепление отсутствует
16	-	-	652616.96	2284265.44	Картометрический метод	5.0	Закрепление отсутствует
17	-	-	652616.74	2284283.12	Картометрический метод	5.0	Закрепление отсутствует
18	-	-	652616.11	2284294.37	Картометрический метод	5.0	Закрепление отсутствует
19	-	-	652657.26	2284490.66	Картометрический метод	5.0	Закрепление отсутствует
20	-	-	652687.49	2284565.36	Картометрический метод	5.0	Закрепление отсутствует
202	-	-	652669.23	2284603.64	Картометрический метод	5.0	Закрепление отсутствует
203	-	-	652658.13	2284592.75	Картометрический метод	5.0	Закрепление отсутствует
204	-	-	652648.42	2284602.09	Картометрический метод	5.0	Закрепление отсутствует
23	-	-	652438.13	2284510.33	Картометрический метод	5.0	Закрепление отсутствует
205	-	-	652261.87	2284466.95	Картометрический метод	5.0	Закрепление отсутствует
206	-	-	652250.82	2284457.11	Картометрический метод	5.0	Закрепление отсутствует
207	-	-	652258.60	2284404.79	Картометрический метод	5.0	Закрепление отсутствует
208	-	-	652269.28	2284333.01	Картометрический метод	5.0	Закрепление отсутствует
209	-	-	652284.99	2284253.91	Картометрический метод	5.0	Закрепление отсутствует
210	-	-	652387.55	2283769.37	Картометрический метод	5.0	Закрепление отсутствует
211	-	-	652723.17	2283778.60	Картометрический метод	5.0	Закрепление отсутствует
212	-	-	652740.64	2283763.62	Картометрический метод	5.0	Закрепление отсутствует
213	-	-	652740.88	2283760.77	Картометрический метод	5.0	Закрепление отсутствует
30	-	-	652802.62	2283763.51	Картометрический метод	5.0	Закрепление отсутствует

2. Сведения о характерных точках границ объекта							
Обозначение характерных точек границ	Существующие координаты, м		Измененные (уточненные) координаты, м		Метод определения координат характерной точки	Средняя квадратическая погрешность положения характерной точки (Mt), м	Описание обозначения точки на местности (при наличии)
	X	Y	X	Y			
1	2	3	4	5	6	7	8
31	-	-	652866.10	2283601.39	Картометрический метод	5.0	Закрепление отсутствует
32	-	-	652885.67	2283488.52	Картометрический метод	5.0	Закрепление отсутствует
33	-	-	652908.97	2283395.22	Картометрический метод	5.0	Закрепление отсутствует
1	-	-	653127.08	2283438.31	Картометрический метод	5.0	Закрепление отсутствует
72	-	-	653515.05	2284385.14	Картометрический метод	5.0	Закрепление отсутствует
73	-	-	653500.11	2284448.45	Картометрический метод	5.0	Закрепление отсутствует
74	-	-	653535.52	2284457.32	Картометрический метод	5.0	Закрепление отсутствует
75	-	-	653532.63	2284472.83	Картометрический метод	5.0	Закрепление отсутствует
76	-	-	653492.42	2284463.89	Картометрический метод	5.0	Закрепление отсутствует
77	-	-	653473.76	2284437.61	Картометрический метод	5.0	Закрепление отсутствует
78	-	-	653484.54	2284390.57	Картометрический метод	5.0	Закрепление отсутствует
79	-	-	653495.84	2284381.37	Картометрический метод	5.0	Закрепление отсутствует
72	-	-	653515.05	2284385.14	Картометрический метод	5.0	Закрепление отсутствует
214	-	-	652858.01	2284899.17	Картометрический метод	5.0	Закрепление отсутствует
215	-	-	652921.18	2284850.74	Картометрический метод	5.0	Закрепление отсутствует
216	-	-	652908.39	2284838.20	Картометрический метод	5.0	Закрепление отсутствует
47	-	-	652961.10	2284808.10	Картометрический метод	5.0	Закрепление отсутствует
34	-	-	652853.02	2284709.77	Картометрический метод	5.0	Закрепление отсутствует
35	-	-	652893.55	2284706.32	Картометрический метод	5.0	Закрепление отсутствует
36	-	-	652921.19	2284711.75	Картометрический метод	5.0	Закрепление отсутствует
37	-	-	652958.02	2284739.64	Картометрический метод	5.0	Закрепление отсутствует
38	-	-	653028.10	2284809.00	Картометрический метод	5.0	Закрепление отсутствует
39	-	-	653000.21	2284881.23	Картометрический метод	5.0	Закрепление отсутствует
214	-	-	652858.01	2284899.17	Картометрический метод	5.0	Закрепление отсутствует
217	-	-	654417.45	2284279.78	Картометрический метод	5.0	Закрепление отсутствует



2. Сведения о характерных точках границ объекта							
Обозначение характерных точек границ	Существующие координаты, м		Измененные (уточненные) координаты, м		Метод определения координат характерной точки	Средняя квадратическая погрешность положения характерной точки (Mt), м	Описание обозначения точки на местности (при наличии)
	X	Y	X	Y			
1	2	3	4	5	6	7	8
134	-	-	654400.68	2284294.01	Картометрический метод	5.0	Закрепление отсутствует
218	-	-	654393.47	2284319.08	Картометрический метод	5.0	Закрепление отсутствует
219	-	-	654373.63	2284351.62	Картометрический метод	5.0	Закрепление отсутствует
220	-	-	654372.67	2284353.31	Картометрический метод	5.0	Закрепление отсутствует
132	-	-	654370.28	2284352.25	Картометрический метод	5.0	Закрепление отсутствует
221	-	-	654365.95	2284365.05	Картометрический метод	5.0	Закрепление отсутствует
222	-	-	654313.17	2284457.41	Картометрический метод	5.0	Закрепление отсутствует
130	-	-	654311.06	2284458.77	Картометрический метод	5.0	Закрепление отсутствует
223	-	-	654309.04	2284464.64	Картометрический метод	5.0	Закрепление отсутствует
224	-	-	654272.45	2284528.67	Картометрический метод	5.0	Закрепление отсутствует
225	-	-	654230.73	2284607.07	Картометрический метод	5.0	Закрепление отсутствует
226	-	-	654171.28	2284756.30	Картометрический метод	5.0	Закрепление отсутствует
227	-	-	654159.90	2284832.19	Картометрический метод	5.0	Закрепление отсутствует
228	-	-	654061.26	2284846.10	Картометрический метод	5.0	Закрепление отсутствует
229	-	-	654093.39	2284870.47	Картометрический метод	5.0	Закрепление отсутствует
169	-	-	654056.88	2284901.71	Картометрический метод	5.0	Закрепление отсутствует
170	-	-	654111.23	2285020.78	Картометрический метод	5.0	Закрепление отсутствует
230	-	-	654162.56	2285035.58	Картометрический метод	5.0	Закрепление отсутствует
231	-	-	654154.85	2285129.38	Картометрический метод	5.0	Закрепление отсутствует
232	-	-	654173.19	2285182.97	Картометрический метод	5.0	Закрепление отсутствует
110	-	-	654114.20	2285217.08	Картометрический метод	5.0	Закрепление отсутствует
109	-	-	654077.71	2285318.71	Картометрический метод	5.0	Закрепление отсутствует
108	-	-	654069.93	2285349.86	Картометрический метод	5.0	Закрепление отсутствует
107	-	-	654019.95	2285377.48	Картометрический метод	5.0	Закрепление отсутствует
165	-	-	654075.50	2285162.17	Картометрический метод	5.0	Закрепление отсутствует

2. Сведения о характерных точках границ объекта							
Обозначение характерных точек границ	Существующие координаты, м		Измененные (уточненные) координаты, м		Метод определения координат характерной точки	Средняя квадратическая погрешность положения характерной точки (Mt), м	Описание обозначения точки на местности (при наличии)
	X	Y	X	Y			
1	2	3	4	5	6	7	8
164	-	-	654038.08	2285109.08	Картометрический метод	5.0	Закрепление отсутствует
163	-	-	653889.37	2285076.73	Картометрический метод	5.0	Закрепление отсутствует
162	-	-	653862.89	2285155.40	Картометрический метод	5.0	Закрепление отсутствует
161	-	-	653779.89	2285053.92	Картометрический метод	5.0	Закрепление отсутствует
160	-	-	653798.71	2285038.50	Картометрический метод	5.0	Закрепление отсутствует
159	-	-	654008.14	2284866.85	Картометрический метод	5.0	Закрепление отсутствует
158	-	-	654025.38	2284838.91	Картометрический метод	5.0	Закрепление отсутствует
157	-	-	654065.54	2284806.17	Картометрический метод	5.0	Закрепление отсутствует
156	-	-	654088.24	2284786.52	Картометрический метод	5.0	Закрепление отсутствует
155	-	-	654107.45	2284773.42	Картометрический метод	5.0	Закрепление отсутствует
154	-	-	654121.86	2284761.64	Картометрический метод	5.0	Закрепление отсутствует
153	-	-	654142.81	2284739.37	Картометрический метод	5.0	Закрепление отсутствует
152	-	-	654164.64	2284716.23	Картометрический метод	5.0	Закрепление отсутствует
151	-	-	654174.24	2284693.97	Картометрический метод	5.0	Закрепление отсутствует
150	-	-	654236.55	2284480.13	Картометрический метод	5.0	Закрепление отсутствует
149	-	-	654188.28	2284418.63	Картометрический метод	5.0	Закрепление отсутствует
148	-	-	654131.79	2284434.36	Картометрический метод	5.0	Закрепление отсутствует
147	-	-	654141.08	2284391.81	Картометрический метод	5.0	Закрепление отсутствует
146	-	-	654192.57	2284351.05	Картометрический метод	5.0	Закрепление отсутствует
145	-	-	654222.96	2284278.82	Картометрический метод	5.0	Закрепление отсутствует
144	-	-	654212.36	2284179.66	Картометрический метод	5.0	Закрепление отсутствует
143	-	-	654303.47	2284149.40	Картометрический метод	5.0	Закрепление отсутствует
142	-	-	654288.17	2284107.61	Картометрический метод	5.0	Закрепление отсутствует
233	-	-	654314.37	2284088.31	Картометрический метод	5.0	Закрепление отсутствует
234	-	-	654326.23	2284105.67	Картометрический метод	5.0	Закрепление отсутствует

2. Сведения о характерных точках границ объекта							
Обозначение характерных точек границ	Существующие координаты, м		Измененные (уточненные) координаты, м		Метод определения координат характерной точки	Средняя квадратическая погрешность положения характерной точки (Mt), м	Описание обозначения точки на местности (при наличии)
	X	Y	X	Y			
1	2	3	4	5	6	7	8
235	-	-	654336.81	2284071.78	Картометрический метод	5.0	Закрепление отсутствует
236	-	-	654377.82	2284041.58	Картометрический метод	5.0	Закрепление отсутствует
237	-	-	654394.68	2284031.93	Картометрический метод	5.0	Закрепление отсутствует
238	-	-	654453.31	2284010.06	Картометрический метод	5.0	Закрепление отсутствует
239	-	-	654466.77	2284092.69	Картометрический метод	5.0	Закрепление отсутствует
240	-	-	654478.60	2284165.40	Картометрический метод	5.0	Закрепление отсутствует
241	-	-	654482.39	2284173.30	Картометрический метод	5.0	Закрепление отсутствует
217	-	-	654417.45	2284279.78	Картометрический метод	5.0	Закрепление отсутствует
55	-	-	653857.64	2284368.30	Картометрический метод	5.0	Закрепление отсутствует
71	-	-	653737.62	2284334.15	Картометрический метод	5.0	Закрепление отсутствует
70	-	-	653661.82	2284286.24	Картометрический метод	5.0	Закрепление отсутствует
69	-	-	653489.48	2284277.66	Картометрический метод	5.0	Закрепление отсутствует
68	-	-	653440.94	2284269.08	Картометрический метод	5.0	Закрепление отсутствует
67	-	-	653429.14	2284195.06	Картометрический метод	5.0	Закрепление отсутствует
66	-	-	653439.72	2284085.79	Картометрический метод	5.0	Закрепление отсутствует
65	-	-	653498.32	2284099.89	Картометрический метод	5.0	Закрепление отсутствует
64	-	-	653535.50	2284005.92	Картометрический метод	5.0	Закрепление отсутствует
63	-	-	653610.15	2283984.27	Картометрический метод	5.0	Закрепление отсутствует
62	-	-	653613.19	2284063.65	Картометрический метод	5.0	Закрепление отсутствует
61	-	-	653675.05	2284056.86	Картометрический метод	5.0	Закрепление отсутствует
60	-	-	653701.24	2284043.39	Картометрический метод	5.0	Закрепление отсутствует
59	-	-	653752.57	2284038.99	Картометрический метод	5.0	Закрепление отсутствует
58	-	-	653799.84	2284033.62	Картометрический метод	5.0	Закрепление отсутствует
57	-	-	653844.91	2284140.43	Картометрический метод	5.0	Закрепление отсутствует
56	-	-	653892.63	2284261.39	Картометрический метод	5.0	Закрепление отсутствует

2. Сведения о характерных точках границ объекта							
Обозначение характерных точек границ	Существующие координаты, м		Измененные (уточненные) координаты, м		Метод определения координат характерной точки	Средняя квадратическая погрешность положения характерной точки (Mt), м	Описание обозначения точки на местности (при наличии)
	X	Y	X	Y			
1	2	3	4	5	6	7	8
55	-	-	653857.64	2284368.30	Картометрический метод	5.0	Закрепление отсутствует
242	-	-	652842.82	2284910.82	Картометрический метод	5.0	Закрепление отсутствует
41	-	-	652850.03	2284961.33	Картометрический метод	5.0	Закрепление отсутствует
42	-	-	652870.77	2284967.05	Картометрический метод	5.0	Закрепление отсутствует
43	-	-	652968.03	2285079.33	Картометрический метод	5.0	Закрепление отсутствует
44	-	-	652990.09	2285157.71	Картометрический метод	5.0	Закрепление отсутствует
45	-	-	652840.21	2285090.87	Картометрический метод	5.0	Закрепление отсутствует
243	-	-	652790.91	2284950.61	Картометрический метод	5.0	Закрепление отсутствует
242	-	-	652842.82	2284910.82	Картометрический метод	5.0	Закрепление отсутствует
91	-	-	653678.85	2285486.81	Картометрический метод	5.0	Закрепление отсутствует
244	-	-	653675.06	2285501.76	Картометрический метод	5.0	Закрепление отсутствует
245	-	-	653623.24	2285529.56	Картометрический метод	5.0	Закрепление отсутствует
94	-	-	653611.78	2285524.09	Картометрический метод	5.0	Закрепление отсутствует
95	-	-	653586.54	2285539.95	Картометрический метод	5.0	Закрепление отсутствует
96	-	-	653543.73	2285415.71	Картометрический метод	5.0	Закрепление отсутствует
97	-	-	653426.16	2285305.68	Картометрический метод	5.0	Закрепление отсутствует
86	-	-	653420.69	2285288.30	Картометрический метод	5.0	Закрепление отсутствует
87	-	-	653466.36	2285286.99	Картометрический метод	5.0	Закрепление отсутствует
88	-	-	653553.15	2285377.81	Картометрический метод	5.0	Закрепление отсутствует
89	-	-	653627.90	2285408.95	Картометрический метод	5.0	Закрепление отсутствует
90	-	-	653734.88	2285455.48	Картометрический метод	5.0	Закрепление отсутствует
91	-	-	653678.85	2285486.81	Картометрический метод	5.0	Закрепление отсутствует
48	-	-	653749.16	2283560.91	Картометрический метод	5.0	Закрепление отсутствует
49	-	-	653741.56	2283640.35	Картометрический метод	5.0	Закрепление отсутствует
50	-	-	653729.13	2283770.45	Картометрический метод	5.0	Закрепление отсутствует

2. Сведения о характерных точках границ объекта							
Обозначение характерных точек границ	Существующие координаты, м		Измененные (уточненные) координаты, м		Метод определения координат характерной точки	Средняя квадратическая погрешность положения характерной точки (Mt), м	Описание обозначения точки на местности (при наличии)
	X	Y	X	Y			
1	2	3	4	5	6	7	8
51	-	-	653723.41	2283877.00	Картометрический метод	5.0	Закрепление отсутствует
52	-	-	653648.32	2283897.03	Картометрический метод	5.0	Закрепление отсутствует
53	-	-	653597.55	2283849.11	Картометрический метод	5.0	Закрепление отсутствует
54	-	-	653610.24	2283507.99	Картометрический метод	5.0	Закрепление отсутствует
48	-	-	653749.16	2283560.91	Картометрический метод	5.0	Закрепление отсутствует
246	-	-	652556.62	2285885.86	Картометрический метод	5.0	Закрепление отсутствует
247	-	-	652805.67	2285579.45	Картометрический метод	5.0	Закрепление отсутствует
248	-	-	652814.66	2285569.26	Картометрический метод	5.0	Закрепление отсутствует
85	-	-	652814.91	2285568.97	Картометрический метод	5.0	Закрепление отсутствует
249	-	-	652947.36	2285423.43	Картометрический метод	5.0	Закрепление отсутствует
250	-	-	652964.28	2285421.89	Картометрический метод	5.0	Закрепление отсутствует
81	-	-	652999.44	2285610.37	Картометрический метод	5.0	Закрепление отсутствует
82	-	-	652722.90	2285825.05	Картометрический метод	5.0	Закрепление отсутствует
83	-	-	652595.86	2285923.09	Картометрический метод	5.0	Закрепление отсутствует
246	-	-	652556.62	2285885.86	Картометрический метод	5.0	Закрепление отсутствует
194	-	-	653570.15	2283374.44	Картометрический метод	5.0	Закрепление отсутствует
195	-	-	653560.91	2283416.08	Картометрический метод	5.0	Закрепление отсутствует
196	-	-	653539.95	2283497.39	Картометрический метод	5.0	Закрепление отсутствует
197	-	-	653396.19	2283479.86	Картометрический метод	5.0	Закрепление отсутствует
198	-	-	653242.54	2283461.11	Картометрический метод	5.0	Закрепление отсутствует
199	-	-	653251.83	2283393.89	Картометрический метод	5.0	Закрепление отсутствует
200	-	-	653317.98	2283403.90	Картометрический метод	5.0	Закрепление отсутствует
201	-	-	653442.42	2283336.68	Картометрический метод	5.0	Закрепление отсутствует
194	-	-	653570.15	2283374.44	Картометрический метод	5.0	Закрепление отсутствует
180	-	-	653813.58	2283147.75	Картометрический метод	5.0	Закрепление отсутствует

2. Сведения о характерных точках границ объекта							
Обозначение характерных точек границ	Существующие координаты, м		Измененные (уточненные) координаты, м		Метод определения координат характерной точки	Средняя квадратическая погрешность положения характерной точки (Mt), м	Описание обозначения точки на местности (при наличии)
	X	Y	X	Y			
1	2	3	4	5	6	7	8
179	-	-	653934.72	2283234.00	Картометрический метод	5.0	Закрепление отсутствует
178	-	-	654035.29	2283387.14	Картометрический метод	5.0	Закрепление отсутствует
177	-	-	654085.96	2283619.38	Картометрический метод	5.0	Закрепление отсутствует
176	-	-	654149.12	2283612.62	Картометрический метод	5.0	Закрепление отсутствует
175	-	-	654161.90	2283642.03	Картометрический метод	5.0	Закрепление отсутствует
174	-	-	654191.09	2283709.19	Картометрический метод	5.0	Закрепление отсутствует
173	-	-	654179.03	2283800.40	Картометрический метод	5.0	Закрепление отсутствует
172	-	-	654190.11	2283843.42	Картометрический метод	5.0	Закрепление отсутствует
171	-	-	654111.16	2283878.93	Картометрический метод	5.0	Закрепление отсутствует
193	-	-	654130.49	2283840.89	Картометрический метод	5.0	Закрепление отсутствует
192	-	-	654131.41	2283745.24	Картометрический метод	5.0	Закрепление отсутствует
191	-	-	654057.40	2283726.29	Картометрический метод	5.0	Закрепление отсутствует
190	-	-	653947.80	2283729.15	Картометрический метод	5.0	Закрепление отсутствует
189	-	-	653947.45	2283691.60	Картометрический метод	5.0	Закрепление отсутствует
188	-	-	653959.24	2283647.62	Картометрический метод	5.0	Закрепление отсутствует
187	-	-	653961.57	2283607.93	Картометрический метод	5.0	Закрепление отсутствует
186	-	-	653951.56	2283581.83	Картометрический метод	5.0	Закрепление отсутствует
185	-	-	653851.80	2283563.24	Картометрический метод	5.0	Закрепление отсутствует
184	-	-	653861.81	2283472.77	Картометрический метод	5.0	Закрепление отсутствует
183	-	-	653919.02	2283478.13	Картометрический метод	5.0	Закрепление отсутствует
182	-	-	653901.50	2283327.24	Картометрический метод	5.0	Закрепление отсутствует
181	-	-	653890.06	2283257.16	Картометрический метод	5.0	Закрепление отсутствует
180	-	-	653813.58	2283147.75	Картометрический метод	5.0	Закрепление отсутствует
98	-	-	656008.01	2287121.14	Картометрический метод	5.0	Закрепление отсутствует
251	-	-	656008.16	2287121.28	Картометрический метод	5.0	Закрепление отсутствует



**ТЕКСТОВОЕ ОПИСАНИЕ**  
**местоположения границ населенных пунктов, территориальных зон**

Прохождение границы		Описание прохождения границы
от точки	до точки	
1	2	3
-	-	-



## ГРАФИЧЕСКОЕ ОПИСАНИЕ

местоположения границ населенных пунктов, территориальных зон, особо охраняемых природных территорий, зон с особыми условиями использования территории

**Зона предприятий IV класса вредности, местоположение: Кировская область, Белохолуницкий район, Дубровское сельское поселение**

(наименование объекта, местоположение границ которого описано (далее - объект))

### Раздел 1

#### Сведения об объекте

№ п/п	Характеристики объекта	Описание характеристик
1	2	3
1.	Местоположение объекта	Кировская область, район Белохолуницкий, сельское поселение Дубровское
2.	Площадь объекта +/- величина погрешности определения площади (P +/- Дельта P)	355862 +/- 10439 м <sup>2</sup>
3.	Иные характеристики объекта	-

## Раздел 2

### Сведения о местоположении границ объекта

1. Система координат -

2. Сведения о характерных точках границ объекта

Обозначение характерных точек границ	Координаты, м		Метод определения координат характерной точки	Средняя квадратическая погрешность положения характерной точки (Mt), м	Описание обозначения точки на местности (при наличии)
	X	Y			
1	2	3	4	5	6
-	-	-	-	-	-

3. Сведения о характерных точках части (частей) границы объекта

Обозначение характерных точек части границы	Координаты, м		Метод определения координат характерной точки	Средняя квадратическая погрешность положения характерной точки (Mt), м	Описание обозначения точки на местности (при наличии)
	X	Y			
1	2	3	4	5	6
-	-	-	-	-	-

### Раздел 3

#### Сведения о местоположении измененных (уточненных) границ объекта

1. Система координат МСК-43, зона 2

2. Сведения о характерных точках границ объекта

Обозначение характерных точек границ	Существующие координаты, м		Измененные (уточненные) координаты, м		Метод определения координат характерной точки	Средняя квадратическая погрешность положения характерной точки (Mt), м	Описание обозначения точки на местности (при наличии)
	X	Y	X	Y			
1	2	3	4	5	6	7	8
1	652604.33	2285931.31	-	-	Картометрический метод	0	-
2	652628.52	2285954.33	-	-	Картометрический метод	0	-
3	652865.16	2285869.72	-	-	Картометрический метод	0	-
4	652852.70	2286094.25	-	-	Картометрический метод	0	-
5	653015.48	2286013.49	-	-	Картометрический метод	0	-
6	653029.13	2285806.55	-	-	Картометрический метод	0	-
7	653200.39	2285732.03	-	-	Картометрический метод	0	-
8	653465.53	2285617.16	-	-	Картометрический метод	0	-
9	653586.54	2285539.95	-	-	Картометрический метод	0	-
10	653543.73	2285415.71	-	-	Картометрический метод	0	-
11	653426.16	2285305.68	-	-	Картометрический метод	0	-
12	653420.69	2285288.30	-	-	Картометрический метод	0	-
13	653395.49	2285306.87	-	-	Картометрический метод	0	-
14	653355.81	2285339.03	-	-	Картометрический метод	0	-
15	653362.37	2285347.26	-	-	Картометрический метод	0	-
16	653328.76	2285375.14	-	-	Картометрический метод	0	-
17	653321.31	2285382.29	-	-	Картометрический метод	0	-
18	653311.39	2285392.37	-	-	Картометрический метод	0	-
19	653293.61	2285410.21	-	-	Картометрический метод	0	-
20	653273.70	2285450.71	-	-	Картометрический метод	0	-
21	653269.55	2285448.47	-	-	Картометрический метод	0	-
22	653262.09	2285449.49	-	-	Картометрический метод	0	-

## 2. Сведения о характерных точках границ объекта

Обозначение характерных точек границ	Существующие координаты, м		Измененные (уточненные) координаты, м		Метод определения координат характерной точки	Средняя квадратическая погрешность положения характерной точки (Mt), м	Описание обозначения точки на местности (при наличии)
	X	Y	X	Y			
1	2	3	4	5	6	7	8
23	653252.37	2285454.96	-	-	Картометрический метод	0	-
24	653245.92	2285458.49	-	-	Картометрический метод	0	-
25	653242.67	2285461.87	-	-	Картометрический метод	0	-
26	653239.07	2285465.90	-	-	Картометрический метод	0	-
27	653172.89	2285518.44	-	-	Картометрический метод	0	-
28	653172.04	2285517.74	-	-	Картометрический метод	0	-
29	653167.84	2285521.07	-	-	Картометрический метод	0	-
30	653162.31	2285514.25	-	-	Картометрический метод	0	-
31	653156.67	2285514.51	-	-	Картометрический метод	0	-
32	653155.30	2285511.10	-	-	Картометрический метод	0	-
33	653164.22	2285504.36	-	-	Картометрический метод	0	-
34	653164.17	2285499.78	-	-	Картометрический метод	0	-
35	652898.96	2285704.92	-	-	Картометрический метод	0	-
36	652755.99	2285816.77	-	-	Картометрический метод	0	-
1	652604.33	2285931.31	-	-	Картометрический метод	0	-
37	654056.88	2284901.71	-	-	Картометрический метод	0	-
38	654188.10	2284789.43	-	-	Картометрический метод	0	-
39	654250.32	2284850.57	-	-	Картометрический метод	0	-
40	654248.89	2285060.47	-	-	Картометрический метод	0	-
41	654111.23	2285020.78	-	-	Картометрический метод	0	-
37	654056.88	2284901.71	-	-	Картометрический метод	0	-
42	654189.04	2285173.80	-	-	Картометрический метод	0	-
43	654114.20	2285217.08	-	-	Картометрический метод	0	-
44	654077.71	2285318.71	-	-	Картометрический метод	0	-
45	654101.97	2285318.83	-	-	Картометрический метод	0	-

## 2. Сведения о характерных точках границ объекта

Обозначение характерных точек границ	Существующие координаты, м		Измененные (уточненные) координаты, м		Метод определения координат характерной точки	Средняя квадратическая погрешность положения характерной точки (Mt), м	Описание обозначения точки на местности (при наличии)
	X	Y	X	Y			
1	2	3	4	5	6	7	8
46	654109.07	2285290.70	-	-	Картометрический метод	0	-
47	654154.51	2285286.78	-	-	Картометрический метод	0	-
48	654165.26	2285316.61	-	-	Картометрический метод	0	-
49	654163.96	2285326.42	-	-	Картометрический метод	0	-
50	654126.20	2285338.80	-	-	Картометрический метод	0	-
51	654103.52	2285345.69	-	-	Картометрический метод	0	-
52	654196.12	2285552.04	-	-	Картометрический метод	0	-
53	654348.43	2285542.42	-	-	Картометрический метод	0	-
54	654325.25	2285411.58	-	-	Картометрический метод	0	-
55	654284.04	2285405.55	-	-	Картометрический метод	0	-
56	654215.47	2285153.01	-	-	Картометрический метод	0	-
42	654189.04	2285173.80	-	-	Картометрический метод	0	-
57	653535.60	2285508.82	-	-	Картометрический метод	0	-
58	653556.02	2285500.98	-	-	Картометрический метод	0	-
59	653551.17	2285489.38	-	-	Картометрический метод	0	-
60	653530.81	2285497.64	-	-	Картометрический метод	0	-
57	653535.60	2285508.82	-	-	Картометрический метод	0	-
61	653754.53	2285219.61	-	-	Картометрический метод	0	-
62	653783.90	2285213.58	-	-	Картометрический метод	0	-
63	653799.95	2285193.54	-	-	Картометрический метод	0	-
64	653798.59	2285170.40	-	-	Картометрический метод	0	-
65	653862.89	2285155.40	-	-	Картометрический метод	0	-
66	653779.89	2285053.92	-	-	Картометрический метод	0	-
67	653798.71	2285038.50	-	-	Картометрический метод	0	-
68	653787.13	2285025.03	-	-	Картометрический метод	0	-

## 2. Сведения о характерных точках границ объекта

Обозначение характерных точек границ	Существующие координаты, м		Измененные (уточненные) координаты, м		Метод определения координат характерной точки	Средняя квадратическая погрешность положения характерной точки (Mt), м	Описание обозначения точки на местности (при наличии)
	X	Y	X	Y			
1	2	3	4	5	6	7	8
69	653773.72	2284998.04	-	-	Картометрический метод	0	-
70	653763.71	2285003.98	-	-	Картометрический метод	0	-
71	653748.43	2284982.59	-	-	Картометрический метод	0	-
72	653747.24	2284975.63	-	-	Картометрический метод	0	-
73	653746.56	2284970.71	-	-	Картометрический метод	0	-
74	653744.53	2284965.62	-	-	Картометрический метод	0	-
75	653738.59	2284959.85	-	-	Картометрический метод	0	-
76	653731.63	2284952.04	-	-	Картометрический метод	0	-
77	653673.21	2284866.00	-	-	Картометрический метод	0	-
78	653669.37	2284860.35	-	-	Картометрический метод	0	-
79	653603.69	2284911.88	-	-	Картометрический метод	0	-
80	653718.47	2285091.24	-	-	Картометрический метод	0	-
81	653601.60	2285181.98	-	-	Картометрический метод	0	-
82	653683.13	2285199.77	-	-	Картометрический метод	0	-
83	653730.21	2285215.72	-	-	Картометрический метод	0	-
61	653754.53	2285219.61	-	-	Картометрический метод	0	-
84	653951.56	2283581.83	-	-	Картометрический метод	0	-
85	653961.57	2283607.93	-	-	Картометрический метод	0	-
86	653959.24	2283647.62	-	-	Картометрический метод	0	-
87	653947.45	2283691.60	-	-	Картометрический метод	0	-
88	653947.80	2283729.15	-	-	Картометрический метод	0	-
89	653937.86	2283775.10	-	-	Картометрический метод	0	-
90	653892.81	2283767.94	-	-	Картометрический метод	0	-
91	653891.76	2283718.05	-	-	Картометрический метод	0	-
92	653890.90	2283712.14	-	-	Картометрический метод	0	-

2. Сведения о характерных точках границ объекта							
Обозначение характерных точек границ	Существующие координаты, м		Измененные (уточненные) координаты, м		Метод определения координат характерной точки	Средняя квадратическая погрешность положения характерной точки (Mt), м	Описание обозначения точки на местности (при наличии)
	X	Y	X	Y			
1	2	3	4	5	6	7	8
93	653887.88	2283705.25	-	-	Картометрический метод	0	-
94	653886.91	2283613.75	-	-	Картометрический метод	0	-
95	653831.56	2283623.64	-	-	Картометрический метод	0	-
96	653789.83	2283639.58	-	-	Картометрический метод	0	-
97	653741.56	2283640.35	-	-	Картометрический метод	0	-
98	653749.16	2283560.91	-	-	Картометрический метод	0	-
99	653851.80	2283563.24	-	-	Картометрический метод	0	-
84	653951.56	2283581.83	-	-	Картометрический метод	0	-
100	653748.01	2283983.99	-	-	Картометрический метод	0	-
101	653752.57	2284038.99	-	-	Картометрический метод	0	-
102	653701.24	2284043.39	-	-	Картометрический метод	0	-
103	653696.11	2283988.39	-	-	Картометрический метод	0	-
104	653717.21	2283986.19	-	-	Картометрический метод	0	-
105	653713.79	2283971.34	-	-	Картометрический метод	0	-
106	653719.49	2283970.24	-	-	Картометрический метод	0	-
107	653722.91	2283986.19	-	-	Картометрический метод	0	-
100	653748.01	2283983.99	-	-	Картометрический метод	0	-
61	-	-	653754.53	2285219.61	Картометрический метод	5.0	Закрепление отсутствует
83	-	-	653730.21	2285215.72	Картометрический метод	5.0	Закрепление отсутствует
82	-	-	653683.13	2285199.77	Картометрический метод	5.0	Закрепление отсутствует
81	-	-	653601.60	2285181.98	Картометрический метод	5.0	Закрепление отсутствует
80	-	-	653718.47	2285091.24	Картометрический метод	5.0	Закрепление отсутствует
79	-	-	653603.69	2284911.88	Картометрический метод	5.0	Закрепление отсутствует
78	-	-	653669.37	2284860.35	Картометрический метод	5.0	Закрепление отсутствует
77	-	-	653673.21	2284866.00	Картометрический метод	5.0	Закрепление отсутствует

2. Сведения о характерных точках границ объекта							
Обозначение характерных точек границ	Существующие координаты, м		Измененные (уточненные) координаты, м		Метод определения координат характерной точки	Средняя квадратическая погрешность положения характерной точки (Mt), м	Описание обозначения точки на местности (при наличии)
	X	Y	X	Y			
1	2	3	4	5	6	7	8
76	-	-	653731.63	2284952.04	Картометрический метод	5.0	Закрепление отсутствует
75	-	-	653738.59	2284959.85	Картометрический метод	5.0	Закрепление отсутствует
74	-	-	653744.53	2284965.62	Картометрический метод	5.0	Закрепление отсутствует
73	-	-	653746.56	2284970.71	Картометрический метод	5.0	Закрепление отсутствует
72	-	-	653747.24	2284975.63	Картометрический метод	5.0	Закрепление отсутствует
71	-	-	653748.43	2284982.59	Картометрический метод	5.0	Закрепление отсутствует
70	-	-	653763.71	2285003.98	Картометрический метод	5.0	Закрепление отсутствует
69	-	-	653773.72	2284998.04	Картометрический метод	5.0	Закрепление отсутствует
68	-	-	653787.13	2285025.03	Картометрический метод	5.0	Закрепление отсутствует
67	-	-	653798.71	2285038.50	Картометрический метод	5.0	Закрепление отсутствует
66	-	-	653779.89	2285053.92	Картометрический метод	5.0	Закрепление отсутствует
65	-	-	653862.89	2285155.40	Картометрический метод	5.0	Закрепление отсутствует
64	-	-	653798.59	2285170.40	Картометрический метод	5.0	Закрепление отсутствует
63	-	-	653799.95	2285193.54	Картометрический метод	5.0	Закрепление отсутствует
62	-	-	653783.90	2285213.58	Картометрический метод	5.0	Закрепление отсутствует
61	-	-	653754.53	2285219.61	Картометрический метод	5.0	Закрепление отсутствует
108	-	-	654173.19	2285182.97	Картометрический метод	5.0	Закрепление отсутствует
109	-	-	654253.51	2285417.72	Картометрический метод	5.0	Закрепление отсутствует
110	-	-	654296.51	2285411.39	Картометрический метод	5.0	Закрепление отсутствует
111	-	-	654322.47	2285544.06	Картометрический метод	5.0	Закрепление отсутствует
52	-	-	654196.12	2285552.04	Картометрический метод	5.0	Закрепление отсутствует
51	-	-	654103.52	2285345.69	Картометрический метод	5.0	Закрепление отсутствует
112	-	-	654098.40	2285334.28	Картометрический метод	5.0	Закрепление отсутствует
113	-	-	654069.93	2285349.86	Картометрический метод	5.0	Закрепление отсутствует
44	-	-	654077.71	2285318.71	Картометрический метод	5.0	Закрепление отсутствует



2. Сведения о характерных точках границ объекта							
Обозначение характерных точек границ	Существующие координаты, м		Измененные (уточненные) координаты, м		Метод определения координат характерной точки	Средняя квадратическая погрешность положения характерной точки (Mt), м	Описание обозначения точки на местности (при наличии)
	X	Y	X	Y			
1	2	3	4	5	6	7	8
43	-	-	654114.20	2285217.08	Картометрический метод	5.0	Закрепление отсутствует
108	-	-	654173.19	2285182.97	Картометрический метод	5.0	Закрепление отсутствует
84	-	-	653951.56	2283581.83	Картометрический метод	5.0	Закрепление отсутствует
85	-	-	653961.57	2283607.93	Картометрический метод	5.0	Закрепление отсутствует
86	-	-	653959.24	2283647.62	Картометрический метод	5.0	Закрепление отсутствует
87	-	-	653947.45	2283691.60	Картометрический метод	5.0	Закрепление отсутствует
88	-	-	653947.80	2283729.15	Картометрический метод	5.0	Закрепление отсутствует
89	-	-	653937.86	2283775.10	Картометрический метод	5.0	Закрепление отсутствует
90	-	-	653892.81	2283767.94	Картометрический метод	5.0	Закрепление отсутствует
91	-	-	653891.76	2283718.05	Картометрический метод	5.0	Закрепление отсутствует
92	-	-	653890.90	2283712.14	Картометрический метод	5.0	Закрепление отсутствует
93	-	-	653887.88	2283705.25	Картометрический метод	5.0	Закрепление отсутствует
94	-	-	653886.91	2283613.75	Картометрический метод	5.0	Закрепление отсутствует
95	-	-	653831.56	2283623.64	Картометрический метод	5.0	Закрепление отсутствует
96	-	-	653789.83	2283639.58	Картометрический метод	5.0	Закрепление отсутствует
97	-	-	653741.56	2283640.35	Картометрический метод	5.0	Закрепление отсутствует
98	-	-	653749.16	2283560.91	Картометрический метод	5.0	Закрепление отсутствует
99	-	-	653851.80	2283563.24	Картометрический метод	5.0	Закрепление отсутствует
84	-	-	653951.56	2283581.83	Картометрический метод	5.0	Закрепление отсутствует
114	-	-	654093.39	2284870.47	Картометрический метод	5.0	Закрепление отсутствует
115	-	-	654171.28	2284929.56	Картометрический метод	5.0	Закрепление отсутствует
116	-	-	654162.56	2285035.58	Картометрический метод	5.0	Закрепление отсутствует
41	-	-	654111.23	2285020.78	Картометрический метод	5.0	Закрепление отсутствует
37	-	-	654056.88	2284901.71	Картометрический метод	5.0	Закрепление отсутствует
114	-	-	654093.39	2284870.47	Картометрический метод	5.0	Закрепление отсутствует

2. Сведения о характерных точках границ объекта							
Обозначение характерных точек границ	Существующие координаты, м		Измененные (уточненные) координаты, м		Метод определения координат характерной точки	Средняя квадратическая погрешность положения характерной точки (Mt), м	Описание обозначения точки на местности (при наличии)
	X	Y	X	Y			
1	2	3	4	5	6	7	8
100	-	-	653748.01	2283983.99	Картометрический метод	5.0	Закрепление отсутствует
101	-	-	653752.57	2284038.99	Картометрический метод	5.0	Закрепление отсутствует
102	-	-	653701.24	2284043.39	Картометрический метод	5.0	Закрепление отсутствует
103	-	-	653696.11	2283988.39	Картометрический метод	5.0	Закрепление отсутствует
104	-	-	653717.21	2283986.19	Картометрический метод	5.0	Закрепление отсутствует
105	-	-	653713.79	2283971.34	Картометрический метод	5.0	Закрепление отсутствует
106	-	-	653719.49	2283970.24	Картометрический метод	5.0	Закрепление отсутствует
107	-	-	653722.91	2283986.19	Картометрический метод	5.0	Закрепление отсутствует
100	-	-	653748.01	2283983.99	Картометрический метод	5.0	Закрепление отсутствует
117	-	-	654190.11	2283843.42	Картометрический метод	5.0	Закрепление отсутствует
118	-	-	654191.39	2283848.10	Картометрический метод	5.0	Закрепление отсутствует
119	-	-	654215.66	2283853.30	Картометрический метод	5.0	Закрепление отсутствует
120	-	-	654220.82	2283876.43	Картометрический метод	5.0	Закрепление отсутствует
121	-	-	654200.48	2283883.22	Картометрический метод	5.0	Закрепление отсутствует
122	-	-	654211.61	2283926.20	Картометрический метод	5.0	Закрепление отсутствует
123	-	-	654231.00	2283932.90	Картометрический метод	5.0	Закрепление отсутствует
124	-	-	654234.93	2283954.72	Картометрический метод	5.0	Закрепление отсутствует
125	-	-	654222.23	2283967.22	Картометрический метод	5.0	Закрепление отсутствует
126	-	-	654234.62	2284015.07	Картометрический метод	5.0	Закрепление отсутствует
127	-	-	654288.17	2284107.61	Картометрический метод	5.0	Закрепление отсутствует
128	-	-	654303.47	2284149.40	Картометрический метод	5.0	Закрепление отсутствует
129	-	-	654212.36	2284179.66	Картометрический метод	5.0	Закрепление отсутствует
130	-	-	654185.72	2284159.04	Картометрический метод	5.0	Закрепление отсутствует
131	-	-	654137.60	2284116.35	Картометрический метод	5.0	Закрепление отсутствует
132	-	-	654079.51	2284075.80	Картометрический метод	5.0	Закрепление отсутствует

2. Сведения о характерных точках границ объекта							
Обозначение характерных точек границ	Существующие координаты, м		Измененные (уточненные) координаты, м		Метод определения координат характерной точки	Средняя квадратическая погрешность положения характерной точки (Mt), м	Описание обозначения точки на местности (при наличии)
	X	Y	X	Y			
1	2	3	4	5	6	7	8
133	-	-	654107.43	2283944.21	Картометрический метод	5.0	Закрепление отсутствует
134	-	-	654110.92	2283912.60	Картометрический метод	5.0	Закрепление отсутствует
135	-	-	654109.86	2283899.11	Картометрический метод	5.0	Закрепление отсутствует
136	-	-	654111.16	2283878.93	Картометрический метод	5.0	Закрепление отсутствует
117	-	-	654190.11	2283843.42	Картометрический метод	5.0	Закрепление отсутствует
137	-	-	654176.07	2283968.49	Картометрический метод	5.0	Закрепление отсутствует
138	-	-	654172.07	2283977.00	Картометрический метод	5.0	Закрепление отсутствует
139	-	-	654163.02	2283972.77	Картометрический метод	5.0	Закрепление отсутствует
140	-	-	654167.00	2283964.25	Картометрический метод	5.0	Закрепление отсутствует
137	-	-	654176.07	2283968.49	Картометрический метод	5.0	Закрепление отсутствует
141	-	-	653495.01	2285598.35	Картометрический метод	5.0	Закрепление отсутствует
142	-	-	653436.46	2285629.75	Картометрический метод	5.0	Закрепление отсутствует
7	-	-	653200.39	2285732.03	Картометрический метод	5.0	Закрепление отсутствует
6	-	-	653029.13	2285806.55	Картометрический метод	5.0	Закрепление отсутствует
143	-	-	653026.28	2285849.80	Картометрический метод	5.0	Закрепление отсутствует
144	-	-	652861.36	2285938.27	Картометрический метод	5.0	Закрепление отсутствует
145	-	-	652865.16	2285869.78	Картометрический метод	5.0	Закрепление отсутствует
3	-	-	652865.16	2285869.72	Картометрический метод	5.0	Закрепление отсутствует
3	-	-	652865.16	2285869.72	Картометрический метод	5.0	Закрепление отсутствует
2	-	-	652628.52	2285954.33	Картометрический метод	5.0	Закрепление отсутствует
1	-	-	652604.33	2285931.31	Картометрический метод	5.0	Закрепление отсутствует
36	-	-	652755.99	2285816.77	Картометрический метод	5.0	Закрепление отсутствует
35	-	-	652898.96	2285704.92	Картометрический метод	5.0	Закрепление отсутствует
34	-	-	653164.17	2285499.78	Картометрический метод	5.0	Закрепление отсутствует
33	-	-	653164.22	2285504.36	Картометрический метод	5.0	Закрепление отсутствует

2. Сведения о характерных точках границ объекта							
Обозначение характерных точек границ	Существующие координаты, м		Измененные (уточненные) координаты, м		Метод определения координат характерной точки	Средняя квадратическая погрешность положения характерной точки (Mt), м	Описание обозначения точки на местности (при наличии)
	X	Y	X	Y			
1	2	3	4	5	6	7	8
32	-	-	653155.30	2285511.10	Картометрический метод	5.0	Закрепление отсутствует
31	-	-	653156.67	2285514.51	Картометрический метод	5.0	Закрепление отсутствует
30	-	-	653162.31	2285514.25	Картометрический метод	5.0	Закрепление отсутствует
29	-	-	653167.84	2285521.07	Картометрический метод	5.0	Закрепление отсутствует
28	-	-	653172.04	2285517.74	Картометрический метод	5.0	Закрепление отсутствует
27	-	-	653172.89	2285518.44	Картометрический метод	5.0	Закрепление отсутствует
26	-	-	653239.07	2285465.90	Картометрический метод	5.0	Закрепление отсутствует
25	-	-	653242.67	2285461.87	Картометрический метод	5.0	Закрепление отсутствует
24	-	-	653245.92	2285458.49	Картометрический метод	5.0	Закрепление отсутствует
23	-	-	653252.37	2285454.96	Картометрический метод	5.0	Закрепление отсутствует
22	-	-	653262.09	2285449.49	Картометрический метод	5.0	Закрепление отсутствует
21	-	-	653269.55	2285448.47	Картометрический метод	5.0	Закрепление отсутствует
20	-	-	653273.70	2285450.71	Картометрический метод	5.0	Закрепление отсутствует
19	-	-	653293.61	2285410.21	Картометрический метод	5.0	Закрепление отсутствует
18	-	-	653311.39	2285392.37	Картометрический метод	5.0	Закрепление отсутствует
17	-	-	653321.31	2285382.29	Картометрический метод	5.0	Закрепление отсутствует
16	-	-	653328.76	2285375.14	Картометрический метод	5.0	Закрепление отсутствует
15	-	-	653362.37	2285347.26	Картометрический метод	5.0	Закрепление отсутствует
14	-	-	653355.81	2285339.03	Картометрический метод	5.0	Закрепление отсутствует
13	-	-	653395.49	2285306.87	Картометрический метод	5.0	Закрепление отсутствует
12	-	-	653420.69	2285288.30	Картометрический метод	5.0	Закрепление отсутствует
11	-	-	653426.16	2285305.68	Картометрический метод	5.0	Закрепление отсутствует
10	-	-	653543.73	2285415.71	Картометрический метод	5.0	Закрепление отсутствует
9	-	-	653586.54	2285539.95	Картометрический метод	5.0	Закрепление отсутствует
141	-	-	653495.01	2285598.35	Картометрический метод	5.0	Закрепление отсутствует



**ТЕКСТОВОЕ ОПИСАНИЕ**  
**местоположения границ населенных пунктов, территориальных зон**

Прохождение границы		Описание прохождения границы
от точки	до точки	
1	2	3
-	-	-

## ГРАФИЧЕСКОЕ ОПИСАНИЕ

**местоположения границ населенных пунктов, территориальных зон, особо охраняемых природных территорий, зон с особыми условиями использования территории**

**Зона застройки индивидуальными и блокированными жилыми домами,  
местоположение: Кировская область, Белохолуницкий район, Дубровское  
сельское поселение**

(наименование объекта, местоположение границ которого описано (далее - объект))

### Раздел 1

#### Сведения об объекте

№ п/п	Характеристики объекта	Описание характеристик
1	2	3
1.	Местоположение объекта	Кировская область, район Белохолуницкий, сельское поселение Дубровское
2.	Площадь объекта +/- величина погрешности определения площади (Р +/- Дельта Р)	2550237 +/- 27946 м <sup>2</sup>
3.	Иные характеристики объекта	-

## Раздел 2

### Сведения о местоположении границ объекта

1. Система координат -

2. Сведения о характерных точках границ объекта

Обозначение характерных точек границ	Координаты, м		Метод определения координат характерной точки	Средняя квадратическая погрешность положения характерной точки (Mt), м	Описание обозначения точки на местности (при наличии)
	X	Y			
1	2	3	4	5	6
-	-	-	-	-	-

3. Сведения о характерных точках части (частей) границы объекта

Обозначение характерных точек части границы	Координаты, м		Метод определения координат характерной точки	Средняя квадратическая погрешность положения характерной точки (Mt), м	Описание обозначения точки на местности (при наличии)
	X	Y			
1	2	3	4	5	6
-	-	-	-	-	-



### Раздел 3

#### Сведения о местоположении измененных (уточненных) границ объекта

1. Система координат МСК-43, зона 2

2. Сведения о характерных точках границ объекта

Обозначение характерных точек границ	Существующие координаты, м		Измененные (уточненные) координаты, м		Метод определения координат характерной точки	Средняя квадратическая погрешность положения характерной точки (Mt), м	Описание обозначения точки на местности (при наличии)
	X	Y	X	Y			
1	2	3	4	5	6	7	8
1	652999.44	2285610.37	-	-	Картометрический метод	0	-
2	653077.93	2285551.34	-	-	Картометрический метод	0	-
3	653124.23	2285516.24	-	-	Картометрический метод	0	-
4	653179.65	2285474.27	-	-	Картометрический метод	0	-
5	653182.16	2285472.13	-	-	Картометрический метод	0	-
6	653207.85	2285472.96	-	-	Картометрический метод	0	-
7	653271.03	2285432.25	-	-	Картометрический метод	0	-
8	653262.60	2285406.71	-	-	Картометрический метод	0	-
9	653278.35	2285394.02	-	-	Картометрический метод	0	-
10	653299.81	2285377.12	-	-	Картометрический метод	0	-
11	653313.55	2285368.11	-	-	Картометрический метод	0	-
12	653350.24	2285341.77	-	-	Картометрический метод	0	-
13	653355.81	2285339.03	-	-	Картометрический метод	0	-
14	653395.49	2285306.87	-	-	Картометрический метод	0	-
15	653420.69	2285288.30	-	-	Картометрический метод	0	-
16	653466.36	2285286.99	-	-	Картометрический метод	0	-
17	653553.15	2285377.81	-	-	Картометрический метод	0	-
18	653627.90	2285408.95	-	-	Картометрический метод	0	-
19	653734.88	2285455.48	-	-	Картометрический метод	0	-
20	653766.32	2285435.04	-	-	Картометрический метод	0	-
21	653765.00	2285427.67	-	-	Картометрический метод	0	-
22	653758.75	2285414.84	-	-	Картометрический метод	0	-

## 2. Сведения о характерных точках границ объекта

Обозначение характерных точек границ	Существующие координаты, м		Измененные (уточненные) координаты, м		Метод определения координат характерной точки	Средняя квадратическая погрешность положения характерной точки (Mt), м	Описание обозначения точки на местности (при наличии)
	X	Y	X	Y			
1	2	3	4	5	6	7	8
23	653758.97	2285403.97	-	-	Картометрический метод	0	-
24	653747.17	2285384.91	-	-	Картометрический метод	0	-
25	653777.52	2285371.81	-	-	Картометрический метод	0	-
26	653775.38	2285364.41	-	-	Картометрический метод	0	-
27	653777.90	2285362.67	-	-	Картометрический метод	0	-
28	653775.90	2285357.09	-	-	Картометрический метод	0	-
29	653788.35	2285351.53	-	-	Картометрический метод	0	-
30	653794.14	2285362.99	-	-	Картометрический метод	0	-
31	653812.00	2285354.65	-	-	Картометрический метод	0	-
32	653838.76	2285429.63	-	-	Картометрический метод	0	-
33	653842.28	2285442.64	-	-	Картометрический метод	0	-
34	653852.65	2285469.74	-	-	Картометрический метод	0	-
35	654019.95	2285377.48	-	-	Картометрический метод	0	-
36	654075.50	2285162.17	-	-	Картометрический метод	0	-
37	654038.08	2285109.08	-	-	Картометрический метод	0	-
38	653889.37	2285076.73	-	-	Картометрический метод	0	-
39	653862.89	2285155.40	-	-	Картометрический метод	0	-
40	653798.59	2285170.40	-	-	Картометрический метод	0	-
41	653799.95	2285193.54	-	-	Картометрический метод	0	-
42	653783.90	2285213.58	-	-	Картометрический метод	0	-
43	653754.53	2285219.61	-	-	Картометрический метод	0	-
44	653730.21	2285215.72	-	-	Картометрический метод	0	-
45	653683.13	2285199.77	-	-	Картометрический метод	0	-
46	653601.60	2285181.98	-	-	Картометрический метод	0	-
47	653594.83	2285173.64	-	-	Картометрический метод	0	-

## 2. Сведения о характерных точках границ объекта

Обозначение характерных точек границ	Существующие координаты, м		Измененные (уточненные) координаты, м		Метод определения координат характерной точки	Средняя квадратическая погрешность положения характерной точки (Mt), м	Описание обозначения точки на местности (при наличии)
	X	Y	X	Y			
1	2	3	4	5	6	7	8
48	653580.70	2285153.30	-	-	Картометрический метод	0	-
49	653558.86	2285165.51	-	-	Картометрический метод	0	-
50	653561.51	2285169.30	-	-	Картометрический метод	0	-
51	653555.21	2285173.34	-	-	Картометрический метод	0	-
52	653551.20	2285166.99	-	-	Картометрический метод	0	-
53	653543.75	2285172.18	-	-	Картометрический метод	0	-
54	653524.27	2285142.76	-	-	Картометрический метод	0	-
55	653453.04	2285023.08	-	-	Картометрический метод	0	-
56	653369.51	2284915.98	-	-	Картометрический метод	0	-
57	653306.45	2284837.29	-	-	Картометрический метод	0	-
58	653326.42	2284819.20	-	-	Картометрический метод	0	-
59	653330.89	2284819.73	-	-	Картометрический метод	0	-
60	653346.44	2284807.12	-	-	Картометрический метод	0	-
61	653344.17	2284803.90	-	-	Картометрический метод	0	-
62	653359.42	2284791.85	-	-	Картометрический метод	0	-
63	653368.17	2284796.15	-	-	Картометрический метод	0	-
64	653377.22	2284804.05	-	-	Картометрический метод	0	-
65	653384.51	2284805.21	-	-	Картометрический метод	0	-
66	653399.09	2284798.58	-	-	Картометрический метод	0	-
67	653437.77	2284780.98	-	-	Картометрический метод	0	-
68	653474.43	2284832.46	-	-	Картометрический метод	0	-
69	653526.76	2284893.72	-	-	Картометрический метод	0	-
70	653536.36	2284912.64	-	-	Картометрический метод	0	-
71	653554.01	2284934.32	-	-	Картометрический метод	0	-
72	653555.20	2284935.78	-	-	Картометрический метод	0	-

## 2. Сведения о характерных точках границ объекта

Обозначение характерных точек границ	Существующие координаты, м		Измененные (уточненные) координаты, м		Метод определения координат характерной точки	Средняя квадратическая погрешность положения характерной точки (Mt), м	Описание обозначения точки на местности (при наличии)
	X	Y	X	Y			
1	2	3	4	5	6	7	8
73	653561.26	2284943.20	-	-	Картометрический метод	0	-
74	653603.69	2284911.88	-	-	Картометрический метод	0	-
75	653669.37	2284860.35	-	-	Картометрический метод	0	-
76	653673.21	2284866.00	-	-	Картометрический метод	0	-
77	653731.63	2284952.04	-	-	Картометрический метод	0	-
78	653738.59	2284959.85	-	-	Картометрический метод	0	-
79	653744.53	2284965.62	-	-	Картометрический метод	0	-
80	653746.56	2284970.71	-	-	Картометрический метод	0	-
81	653747.24	2284975.63	-	-	Картометрический метод	0	-
82	653748.43	2284982.59	-	-	Картометрический метод	0	-
83	653763.71	2285003.98	-	-	Картометрический метод	0	-
84	653773.72	2284998.04	-	-	Картометрический метод	0	-
85	653787.13	2285025.03	-	-	Картометрический метод	0	-
86	653798.71	2285038.50	-	-	Картометрический метод	0	-
87	654008.14	2284866.85	-	-	Картометрический метод	0	-
88	654025.38	2284838.91	-	-	Картометрический метод	0	-
89	654065.54	2284806.17	-	-	Картометрический метод	0	-
90	654088.24	2284786.52	-	-	Картометрический метод	0	-
91	654107.45	2284773.42	-	-	Картометрический метод	0	-
92	654121.86	2284761.64	-	-	Картометрический метод	0	-
93	654142.81	2284739.37	-	-	Картометрический метод	0	-
94	654164.64	2284716.23	-	-	Картометрический метод	0	-
95	654174.24	2284693.97	-	-	Картометрический метод	0	-
96	654236.55	2284480.13	-	-	Картометрический метод	0	-
97	654188.28	2284418.63	-	-	Картометрический метод	0	-

## 2. Сведения о характерных точках границ объекта

Обозначение характерных точек границ	Существующие координаты, м		Измененные (уточненные) координаты, м		Метод определения координат характерной точки	Средняя квадратическая погрешность положения характерной точки (Mt), м	Описание обозначения точки на местности (при наличии)
	X	Y	X	Y			
1	2	3	4	5	6	7	8
98	654131.79	2284434.36	-	-	Картометрический метод	0	-
99	654141.08	2284391.81	-	-	Картометрический метод	0	-
100	654192.57	2284351.05	-	-	Картометрический метод	0	-
101	654222.96	2284278.82	-	-	Картометрический метод	0	-
102	654212.36	2284179.66	-	-	Картометрический метод	0	-
103	654185.72	2284159.04	-	-	Картометрический метод	0	-
104	654137.60	2284116.35	-	-	Картометрический метод	0	-
105	654079.51	2284075.80	-	-	Картометрический метод	0	-
106	654107.43	2283944.21	-	-	Картометрический метод	0	-
107	654110.92	2283912.60	-	-	Картометрический метод	0	-
108	654109.86	2283899.11	-	-	Картометрический метод	0	-
109	654111.16	2283878.93	-	-	Картометрический метод	0	-
110	654130.49	2283840.89	-	-	Картометрический метод	0	-
111	654131.41	2283745.24	-	-	Картометрический метод	0	-
112	654057.40	2283726.29	-	-	Картометрический метод	0	-
113	653947.80	2283729.15	-	-	Картометрический метод	0	-
114	653937.86	2283775.10	-	-	Картометрический метод	0	-
115	653892.81	2283767.94	-	-	Картометрический метод	0	-
116	653891.76	2283718.05	-	-	Картометрический метод	0	-
117	653890.90	2283712.14	-	-	Картометрический метод	0	-
118	653887.88	2283705.25	-	-	Картометрический метод	0	-
119	653886.91	2283613.75	-	-	Картометрический метод	0	-
120	653831.56	2283623.64	-	-	Картометрический метод	0	-
121	653789.83	2283639.58	-	-	Картометрический метод	0	-
122	653741.56	2283640.35	-	-	Картометрический метод	0	-

## 2. Сведения о характерных точках границ объекта

Обозначение характерных точек границ	Существующие координаты, м		Измененные (уточненные) координаты, м		Метод определения координат характерной точки	Средняя квадратическая погрешность положения характерной точки (Mt), м	Описание обозначения точки на местности (при наличии)
	X	Y	X	Y			
1	2	3	4	5	6	7	8
123	653729.13	2283770.45	-	-	Картометрический метод	0	-
124	653723.41	2283877.00	-	-	Картометрический метод	0	-
125	653648.32	2283897.03	-	-	Картометрический метод	0	-
126	653597.55	2283849.11	-	-	Картометрический метод	0	-
127	653535.50	2284005.92	-	-	Картометрический метод	0	-
128	653610.15	2283984.27	-	-	Картометрический метод	0	-
129	653613.19	2284063.65	-	-	Картометрический метод	0	-
130	653675.05	2284056.86	-	-	Картометрический метод	0	-
131	653701.24	2284043.39	-	-	Картометрический метод	0	-
132	653696.11	2283988.39	-	-	Картометрический метод	0	-
133	653717.21	2283986.19	-	-	Картометрический метод	0	-
134	653713.79	2283971.34	-	-	Картометрический метод	0	-
135	653719.49	2283970.24	-	-	Картометрический метод	0	-
136	653722.91	2283986.19	-	-	Картометрический метод	0	-
137	653748.01	2283983.99	-	-	Картометрический метод	0	-
138	653752.57	2284038.99	-	-	Картометрический метод	0	-
139	653799.84	2284033.62	-	-	Картометрический метод	0	-
140	653844.91	2284140.43	-	-	Картометрический метод	0	-
141	653892.63	2284261.39	-	-	Картометрический метод	0	-
142	653857.64	2284368.30	-	-	Картометрический метод	0	-
143	653737.62	2284334.15	-	-	Картометрический метод	0	-
144	653661.82	2284286.24	-	-	Картометрический метод	0	-
145	653489.48	2284277.66	-	-	Картометрический метод	0	-
146	653440.94	2284269.08	-	-	Картометрический метод	0	-
147	653429.14	2284195.06	-	-	Картометрический метод	0	-

## 2. Сведения о характерных точках границ объекта

Обозначение характерных точек границ	Существующие координаты, м		Измененные (уточненные) координаты, м		Метод определения координат характерной точки	Средняя квадратическая погрешность положения характерной точки (Mt), м	Описание обозначения точки на местности (при наличии)
	X	Y	X	Y			
1	2	3	4	5	6	7	8
148	653439.72	2284085.79	-	-	Картометрический метод	0	-
149	653410.76	2284067.13	-	-	Картометрический метод	0	-
150	653433.82	2283975.15	-	-	Картометрический метод	0	-
151	653442.02	2283903.92	-	-	Картометрический метод	0	-
152	653466.62	2283753.78	-	-	Картометрический метод	0	-
153	653346.33	2283721.42	-	-	Картометрический метод	0	-
154	653149.62	2283670.83	-	-	Картометрический метод	0	-
155	653086.69	2283784.53	-	-	Картометрический метод	0	-
156	652988.72	2283816.71	-	-	Картометрический метод	0	-
157	652954.41	2283878.53	-	-	Картометрический метод	0	-
158	652917.63	2283940.78	-	-	Картометрический метод	0	-
159	652843.19	2283958.31	-	-	Картометрический метод	0	-
160	652746.29	2284136.74	-	-	Картометрический метод	0	-
161	652615.00	2284249.79	-	-	Картометрический метод	0	-
162	652613.15	2284259.94	-	-	Картометрический метод	0	-
163	652615.38	2284260.50	-	-	Картометрический метод	0	-
164	652615.05	2284265.23	-	-	Картометрический метод	0	-
165	652616.96	2284265.44	-	-	Картометрический метод	0	-
166	652616.74	2284283.12	-	-	Картометрический метод	0	-
167	652616.11	2284294.37	-	-	Картометрический метод	0	-
168	652657.26	2284490.66	-	-	Картометрический метод	0	-
169	652687.49	2284565.36	-	-	Картометрический метод	0	-
170	652668.20	2284605.80	-	-	Картометрический метод	0	-
171	652722.04	2284591.30	-	-	Картометрический метод	0	-
172	652853.02	2284709.77	-	-	Картометрический метод	0	-

## 2. Сведения о характерных точках границ объекта

Обозначение характерных точек границ	Существующие координаты, м		Измененные (уточненные) координаты, м		Метод определения координат характерной точки	Средняя квадратическая погрешность положения характерной точки (Mt), м	Описание обозначения точки на местности (при наличии)
	X	Y	X	Y			
1	2	3	4	5	6	7	8
173	652893.55	2284706.32	-	-	Картометрический метод	0	-
174	652921.19	2284711.75	-	-	Картометрический метод	0	-
175	652958.02	2284739.64	-	-	Картометрический метод	0	-
176	653028.10	2284809.00	-	-	Картометрический метод	0	-
177	653000.21	2284881.23	-	-	Картометрический метод	0	-
178	652841.45	2284901.26	-	-	Картометрический метод	0	-
179	652850.03	2284961.33	-	-	Картометрический метод	0	-
180	652870.77	2284967.05	-	-	Картометрический метод	0	-
181	652968.03	2285079.33	-	-	Картометрический метод	0	-
182	652990.09	2285157.71	-	-	Картометрический метод	0	-
183	653051.73	2285185.20	-	-	Картометрический метод	0	-
184	653059.92	2285179.61	-	-	Картометрический метод	0	-
185	653069.43	2285193.11	-	-	Картометрический метод	0	-
186	653157.36	2285232.50	-	-	Картометрический метод	0	-
187	653161.00	2285304.11	-	-	Картометрический метод	0	-
188	653058.84	2285359.56	-	-	Картометрический метод	0	-
189	652998.90	2285366.70	-	-	Картометрический метод	0	-
190	652961.64	2285407.74	-	-	Картометрический метод	0	-
1	652999.44	2285610.37	-	-	Картометрический метод	0	-
191	652752.10	2282836.18	-	-	Картометрический метод	0	-
192	652560.27	2282849.33	-	-	Картометрический метод	0	-
193	652440.38	2282860.93	-	-	Картометрический метод	0	-
194	652455.08	2282924.36	-	-	Картометрический метод	0	-
195	652484.47	2283000.16	-	-	Картометрический метод	0	-
196	652759.83	2282995.52	-	-	Картометрический метод	0	-



## 2. Сведения о характерных точках границ объекта

Обозначение характерных точек границ	Существующие координаты, м		Измененные (уточненные) координаты, м		Метод определения координат характерной точки	Средняя квадратическая погрешность положения характерной точки (Mt), м	Описание обозначения точки на местности (при наличии)
	X	Y	X	Y			
1	2	3	4	5	6	7	8
197	652766.80	2282969.22	-	-	Картометрический метод	0	-
198	652752.10	2282885.68	-	-	Картометрический метод	0	-
191	652752.10	2282836.18	-	-	Картометрический метод	0	-
199	653197.82	2282785.11	-	-	Картометрический метод	0	-
200	653181.66	2282871.28	-	-	Картометрический метод	0	-
201	653205.00	2282891.03	-	-	Картометрический метод	0	-
202	653192.43	2282986.18	-	-	Картометрический метод	0	-
203	653621.33	2283143.83	-	-	Картометрический метод	0	-
204	653643.04	2283059.78	-	-	Картометрический метод	0	-
205	653813.58	2283147.75	-	-	Картометрический метод	0	-
206	653863.85	2283014.91	-	-	Картометрический метод	0	-
199	653197.82	2282785.11	-	-	Картометрический метод	0	-
207	653386.40	2284246.74	-	-	Картометрический метод	0	-
208	653386.55	2284179.61	-	-	Картометрический метод	0	-
209	653394.75	2284117.10	-	-	Картометрический метод	0	-
149	653410.76	2284067.13	-	-	Картометрический метод	0	-
210	653284.18	2284031.78	-	-	Картометрический метод	0	-
211	653280.38	2284038.48	-	-	Картометрический метод	0	-
212	653277.37	2284048.14	-	-	Картометрический метод	0	-
213	653266.74	2284081.31	-	-	Картометрический метод	0	-
214	653260.14	2284099.66	-	-	Картометрический метод	0	-
215	653263.20	2284100.14	-	-	Картометрический метод	0	-
216	653241.62	2284148.61	-	-	Картометрический метод	0	-
217	653239.53	2284152.47	-	-	Картометрический метод	0	-
218	653279.30	2284165.83	-	-	Картометрический метод	0	-

## 2. Сведения о характерных точках границ объекта

Обозначение характерных точек границ	Существующие координаты, м		Измененные (уточненные) координаты, м		Метод определения координат характерной точки	Средняя квадратическая погрешность положения характерной точки (Mt), м	Описание обозначения точки на местности (при наличии)
	X	Y	X	Y			
1	2	3	4	5	6	7	8
219	653267.65	2284205.23	-	-	Картометрический метод	0	-
207	653386.40	2284246.74	-	-	Картометрический метод	0	-
220	653737.06	2284800.21	-	-	Картометрический метод	0	-
221	653751.69	2284780.80	-	-	Картометрический метод	0	-
222	653782.40	2284764.10	-	-	Картометрический метод	0	-
223	653771.60	2284698.65	-	-	Картометрический метод	0	-
224	653768.90	2284677.05	-	-	Картометрический метод	0	-
225	653732.13	2284565.38	-	-	Картометрический метод	0	-
226	653631.93	2284618.70	-	-	Картометрический метод	0	-
227	653712.90	2284760.39	-	-	Картометрический метод	0	-
228	653721.66	2284773.72	-	-	Картометрический метод	0	-
220	653737.06	2284800.21	-	-	Картометрический метод	0	-
229	653440.61	2284417.38	-	-	Картометрический метод	0	-
230	653394.09	2284290.81	-	-	Картометрический метод	0	-
231	653370.34	2284300.28	-	-	Картометрический метод	0	-
232	653369.29	2284300.01	-	-	Картометрический метод	0	-
233	653350.23	2284290.31	-	-	Картометрический метод	0	-
234	653339.34	2284287.88	-	-	Картометрический метод	0	-
235	653315.22	2284275.06	-	-	Картометрический метод	0	-
236	653308.42	2284270.05	-	-	Картометрический метод	0	-
237	653302.48	2284280.57	-	-	Картометрический метод	0	-
238	653293.31	2284296.58	-	-	Картометрический метод	0	-
239	653294.23	2284296.96	-	-	Картометрический метод	0	-
240	653288.43	2284307.59	-	-	Картометрический метод	0	-
241	653288.31	2284309.66	-	-	Картометрический метод	0	-

## 2. Сведения о характерных точках границ объекта

Обозначение характерных точек границ	Существующие координаты, м		Измененные (уточненные) координаты, м		Метод определения координат характерной точки	Средняя квадратическая погрешность положения характерной точки (Mt), м	Описание обозначения точки на местности (при наличии)
	X	Y	X	Y			
1	2	3	4	5	6	7	8
242	653284.70	2284316.35	-	-	Картометрический метод	0	-
243	653278.32	2284323.74	-	-	Картометрический метод	0	-
229	653440.61	2284417.38	-	-	Картометрический метод	0	-
244	653532.63	2284472.83	-	-	Картометрический метод	0	-
245	653535.52	2284457.32	-	-	Картометрический метод	0	-
246	653558.65	2284462.32	-	-	Картометрический метод	0	-
247	653574.94	2284396.88	-	-	Картометрический метод	0	-
248	653515.05	2284385.14	-	-	Картометрический метод	0	-
249	653495.84	2284381.37	-	-	Картометрический метод	0	-
250	653484.54	2284390.57	-	-	Картометрический метод	0	-
251	653473.76	2284437.61	-	-	Картометрический метод	0	-
252	653492.42	2284463.89	-	-	Картометрический метод	0	-
244	653532.63	2284472.83	-	-	Картометрический метод	0	-
253	653810.20	2284914.27	-	-	Картометрический метод	0	-
254	653836.21	2284898.27	-	-	Картометрический метод	0	-
255	653839.01	2284901.07	-	-	Картометрический метод	0	-
256	653849.41	2284911.47	-	-	Картометрический метод	0	-
257	653853.01	2284909.07	-	-	Картометрический метод	0	-
258	653861.01	2284903.87	-	-	Картометрический метод	0	-
259	653846.61	2284878.26	-	-	Картометрический метод	0	-
260	653827.40	2284854.26	-	-	Картометрический метод	0	-
261	653808.60	2284841.46	-	-	Картометрический метод	0	-
262	653807.00	2284839.06	-	-	Картометрический метод	0	-
263	653801.00	2284831.85	-	-	Картометрический метод	0	-
264	653779.79	2284804.25	-	-	Картометрический метод	0	-

## 2. Сведения о характерных точках границ объекта

Обозначение характерных точек границ	Существующие координаты, м		Измененные (уточненные) координаты, м		Метод определения координат характерной точки	Средняя квадратическая погрешность положения характерной точки (Mt), м	Описание обозначения точки на местности (при наличии)
	X	Y	X	Y			
1	2	3	4	5	6	7	8
265	653769.79	2284801.85	-	-	Картометрический метод	0	-
266	653766.59	2284797.04	-	-	Картометрический метод	0	-
267	653751.39	2284810.25	-	-	Картометрический метод	0	-
268	653747.38	2284812.65	-	-	Картометрический метод	0	-
253	653810.20	2284914.27	-	-	Картометрический метод	0	-
269	653770.46	2284945.13	-	-	Картометрический метод	0	-
270	653776.97	2284941.08	-	-	Картометрический метод	0	-
271	653790.94	2284932.38	-	-	Картометрический метод	0	-
272	653792.77	2284926.95	-	-	Картометрический метод	0	-
273	653791.03	2284924.41	-	-	Картометрический метод	0	-
274	653787.60	2284926.78	-	-	Картометрический метод	0	-
275	653773.71	2284906.66	-	-	Картометрический метод	0	-
276	653759.31	2284894.84	-	-	Картометрический метод	0	-
277	653733.20	2284861.96	-	-	Картометрический метод	0	-
278	653722.19	2284870.90	-	-	Картометрический метод	0	-
279	653716.24	2284874.69	-	-	Картометрический метод	0	-
280	653705.16	2284883.01	-	-	Картометрический метод	0	-
281	653715.30	2284896.61	-	-	Картометрический метод	0	-
282	653726.77	2284887.33	-	-	Картометрический метод	0	-
269	653770.46	2284945.13	-	-	Картометрический метод	0	-
283	653505.67	2284527.78	-	-	Картометрический метод	0	-
284	653508.35	2284526.88	-	-	Картометрический метод	0	-
285	653513.36	2284509.00	-	-	Картометрический метод	0	-
286	653513.54	2284499.17	-	-	Картометрический метод	0	-
287	653509.92	2284494.08	-	-	Картометрический метод	0	-

## 2. Сведения о характерных точках границ объекта

Обозначение характерных точек границ	Существующие координаты, м		Измененные (уточненные) координаты, м		Метод определения координат характерной точки	Средняя квадратическая погрешность положения характерной точки (Mt), м	Описание обозначения точки на местности (при наличии)
	X	Y	X	Y			
1	2	3	4	5	6	7	8
288	653498.52	2284483.98	-	-	Картометрический метод	0	-
289	653476.71	2284476.47	-	-	Картометрический метод	0	-
290	653467.95	2284475.21	-	-	Картометрический метод	0	-
291	653461.51	2284479.15	-	-	Картометрический метод	0	-
292	653457.76	2284485.76	-	-	Картометрический метод	0	-
293	653456.50	2284494.88	-	-	Картометрический метод	0	-
294	653458.83	2284504.36	-	-	Картометрический метод	0	-
295	653472.42	2284516.16	-	-	Картометрический метод	0	-
296	653494.23	2284526.70	-	-	Картометрический метод	0	-
283	653505.67	2284527.78	-	-	Картометрический метод	0	-
297	654139.85	2284205.93	-	-	Картометрический метод	0	-
298	654147.73	2284202.87	-	-	Картометрический метод	0	-
299	654145.58	2284196.76	-	-	Картометрический метод	0	-
300	654164.19	2284190.64	-	-	Картометрический метод	0	-
301	654158.47	2284173.05	-	-	Картометрический метод	0	-
302	654134.12	2284181.46	-	-	Картометрический метод	0	-
297	654139.85	2284205.93	-	-	Картометрический метод	0	-
303	653293.72	2284804.85	-	-	Картометрический метод	0	-
304	653306.79	2284793.94	-	-	Картометрический метод	0	-
305	653308.72	2284774.47	-	-	Картометрический метод	0	-
306	653295.50	2284778.32	-	-	Картометрический метод	0	-
307	653292.14	2284775.68	-	-	Картометрический метод	0	-
308	653280.93	2284786.03	-	-	Картометрический метод	0	-
303	653293.72	2284804.85	-	-	Картометрический метод	0	-
309	653876.93	2284937.91	-	-	Картометрический метод	0	-

## 2. Сведения о характерных точках границ объекта

Обозначение характерных точек границ	Существующие координаты, м		Измененные (уточненные) координаты, м		Метод определения координат характерной точки	Средняя квадратическая погрешность положения характерной точки (Mt), м	Описание обозначения точки на местности (при наличии)
	X	Y	X	Y			
1	2	3	4	5	6	7	8
310	653890.92	2284926.47	-	-	Картометрический метод	0	-
311	653874.30	2284905.37	-	-	Картометрический метод	0	-
312	653859.77	2284916.81	-	-	Картометрический метод	0	-
309	653876.93	2284937.91	-	-	Картометрический метод	0	-
313	653288.09	2284725.25	-	-	Картометрический метод	0	-
314	653298.22	2284716.82	-	-	Картометрический метод	0	-
315	653294.40	2284704.37	-	-	Картометрический метод	0	-
316	653289.13	2284697.69	-	-	Картометрический метод	0	-
317	653289.50	2284693.77	-	-	Картометрический метод	0	-
318	653287.93	2284691.88	-	-	Картометрический метод	0	-
319	653271.18	2284705.46	-	-	Картометрический метод	0	-
320	653277.84	2284713.29	-	-	Картометрический метод	0	-
321	653282.64	2284719.85	-	-	Картометрический метод	0	-
313	653288.09	2284725.25	-	-	Картометрический метод	0	-
322	654148.34	2284156.89	-	-	Картометрический метод	0	-
323	654159.88	2284146.14	-	-	Картометрический метод	0	-
324	654157.11	2284136.41	-	-	Картометрический метод	0	-
325	654146.02	2284127.71	-	-	Картометрический метод	0	-
326	654131.89	2284142.15	-	-	Картометрический метод	0	-
322	654148.34	2284156.89	-	-	Картометрический метод	0	-
327	653606.67	2284765.91	-	-	Картометрический метод	0	-
328	653614.18	2284762.11	-	-	Картометрический метод	0	-
329	653619.23	2284758.12	-	-	Картометрический метод	0	-
330	653613.60	2284750.98	-	-	Картометрический метод	0	-
331	653618.97	2284746.49	-	-	Картометрический метод	0	-

## 2. Сведения о характерных точках границ объекта

Обозначение характерных точек границ	Существующие координаты, м		Измененные (уточненные) координаты, м		Метод определения координат характерной точки	Средняя квадратическая погрешность положения характерной точки (Mt), м	Описание обозначения точки на местности (при наличии)
	X	Y	X	Y			
1	2	3	4	5	6	7	8
332	653617.51	2284744.72	-	-	Картометрический метод	0	-
333	653621.64	2284741.40	-	-	Картометрический метод	0	-
334	653617.11	2284735.28	-	-	Картометрический метод	0	-
335	653595.08	2284751.67	-	-	Картометрический метод	0	-
327	653606.67	2284765.91	-	-	Картометрический метод	0	-
336	653350.47	2284740.80	-	-	Картометрический метод	0	-
337	653363.63	2284731.83	-	-	Картометрический метод	0	-
338	653364.26	2284733.03	-	-	Картометрический метод	0	-
339	653377.42	2284723.46	-	-	Картометрический метод	0	-
340	653378.67	2284722.87	-	-	Картометрический метод	0	-
341	653369.90	2284709.71	-	-	Картометрический метод	0	-
342	653365.51	2284713.30	-	-	Картометрический метод	0	-
343	653356.74	2284722.87	-	-	Картометрический метод	0	-
344	653348.59	2284737.22	-	-	Картометрический метод	0	-
336	653350.47	2284740.80	-	-	Картометрический метод	0	-
345	653226.39	2284163.43	-	-	Картометрический метод	0	-
346	653235.91	2284146.73	-	-	Картометрический метод	0	-
347	653214.80	2284136.35	-	-	Картометрический метод	0	-
348	653208.88	2284148.90	-	-	Картометрический метод	0	-
349	653219.10	2284155.65	-	-	Картометрический метод	0	-
345	653226.39	2284163.43	-	-	Картометрический метод	0	-
350	653255.11	2285435.43	-	-	Картометрический метод	0	-
351	653267.44	2285427.57	-	-	Картометрический метод	0	-
352	653254.98	2285411.81	-	-	Картометрический метод	0	-
353	653239.57	2285415.05	-	-	Картометрический метод	0	-

## 2. Сведения о характерных точках границ объекта

Обозначение характерных точек границ	Существующие координаты, м		Измененные (уточненные) координаты, м		Метод определения координат характерной точки	Средняя квадратическая погрешность положения характерной точки (Mt), м	Описание обозначения точки на местности (при наличии)
	X	Y	X	Y			
1	2	3	4	5	6	7	8
350	653255.11	2285435.43	-	-	Картометрический метод	0	-
354	652975.28	2284240.04	-	-	Картометрический метод	0	-
355	652982.90	2284221.79	-	-	Картометрический метод	0	-
356	652979.19	2284221.49	-	-	Картометрический метод	0	-
357	652957.25	2284222.17	-	-	Картометрический метод	0	-
358	652955.65	2284229.97	-	-	Картометрический метод	0	-
359	652961.58	2284233.04	-	-	Картометрический метод	0	-
354	652975.28	2284240.04	-	-	Картометрический метод	0	-
360	652859.78	2284292.81	-	-	Картометрический метод	0	-
361	652861.49	2284289.99	-	-	Картометрический метод	0	-
362	652868.89	2284276.43	-	-	Картометрический метод	0	-
363	652858.07	2284270.22	-	-	Картометрический метод	0	-
364	652848.96	2284286.60	-	-	Картометрический метод	0	-
360	652859.78	2284292.81	-	-	Картометрический метод	0	-
365	655391.25	2288520.58	-	-	Картометрический метод	0	-
366	655566.06	2288510.84	-	-	Картометрический метод	0	-
367	655572.07	2288506.36	-	-	Картометрический метод	0	-
368	655660.88	2288509.51	-	-	Картометрический метод	0	-
369	655589.92	2288402.21	-	-	Картометрический метод	0	-
370	655525.56	2288292.08	-	-	Картометрический метод	0	-
371	655494.81	2288203.40	-	-	Картометрический метод	0	-
372	655475.50	2288058.23	-	-	Картометрический метод	0	-
373	655482.66	2287961.69	-	-	Картометрический метод	0	-
374	655511.98	2287855.13	-	-	Картометрический метод	0	-
375	655592.78	2287730.70	-	-	Картометрический метод	0	-



## 2. Сведения о характерных точках границ объекта

Обозначение характерных точек границ	Существующие координаты, м		Измененные (уточненные) координаты, м		Метод определения координат характерной точки	Средняя квадратическая погрешность положения характерной точки (Mt), м	Описание обозначения точки на местности (при наличии)
	X	Y	X	Y			
1	2	3	4	5	6	7	8
376	655663.58	2287660.61	-	-	Картометрический метод	0	-
377	655702.91	2287614.13	-	-	Картометрический метод	0	-
378	655837.36	2287534.75	-	-	Картометрический метод	0	-
379	655878.45	2287531.41	-	-	Картометрический метод	0	-
380	655889.36	2287530.82	-	-	Картометрический метод	0	-
381	655841.42	2287414.71	-	-	Картометрический метод	0	-
382	656007.25	2287137.16	-	-	Картометрический метод	0	-
383	656008.01	2287121.14	-	-	Картометрический метод	0	-
384	655939.08	2286972.09	-	-	Картометрический метод	0	-
385	655884.34	2286853.49	-	-	Картометрический метод	0	-
386	655835.84	2286742.94	-	-	Картометрический метод	0	-
387	655811.11	2286673.96	-	-	Картометрический метод	0	-
388	655577.18	2286686.02	-	-	Картометрический метод	0	-
389	655452.36	2286542.48	-	-	Картометрический метод	0	-
390	655336.86	2286509.44	-	-	Картометрический метод	0	-
391	655288.03	2286581.14	-	-	Картометрический метод	0	-
392	655401.22	2286696.36	-	-	Картометрический метод	0	-
393	655499.58	2286808.63	-	-	Картометрический метод	0	-
394	655560.70	2286944.00	-	-	Картометрический метод	0	-
395	655629.06	2287099.48	-	-	Картометрический метод	0	-
396	655673.89	2287308.08	-	-	Картометрический метод	0	-
397	655551.35	2287327.14	-	-	Картометрический метод	0	-
398	655520.67	2287456.77	-	-	Картометрический метод	0	-
399	655489.16	2287544.12	-	-	Картометрический метод	0	-
400	655460.88	2287770.24	-	-	Картометрический метод	0	-

## 2. Сведения о характерных точках границ объекта

Обозначение характерных точек границ	Существующие координаты, м		Измененные (уточненные) координаты, м		Метод определения координат характерной точки	Средняя квадратическая погрешность положения характерной точки (Mt), м	Описание обозначения точки на местности (при наличии)
	X	Y	X	Y			
1	2	3	4	5	6	7	8
401	655395.25	2287892.75	-	-	Картометрический метод	0	-
402	655350.92	2288053.76	-	-	Картометрический метод	0	-
403	655351.71	2288336.54	-	-	Картометрический метод	0	-
404	655320.45	2288483.29	-	-	Картометрический метод	0	-
365	655391.25	2288520.58	-	-	Картометрический метод	0	-
405	653176.98	2282040.12	-	-	Картометрический метод	0	-
406	653099.24	2282045.94	-	-	Картометрический метод	0	-
407	653047.37	2281904.64	-	-	Картометрический метод	0	-
408	652948.48	2281907.24	-	-	Картометрический метод	0	-
409	652948.82	2281957.64	-	-	Картометрический метод	0	-
410	652955.80	2281996.01	-	-	Картометрический метод	0	-
411	652909.29	2282005.45	-	-	Картометрический метод	0	-
412	652895.09	2282103.98	-	-	Картометрический метод	0	-
413	652906.19	2282183.62	-	-	Картометрический метод	0	-
414	652900.59	2282207.65	-	-	Картометрический метод	0	-
415	652901.34	2282246.54	-	-	Картометрический метод	0	-
416	652910.81	2282298.34	-	-	Картометрический метод	0	-
417	652890.16	2282371.55	-	-	Картометрический метод	0	-
418	652856.02	2282421.45	-	-	Картометрический метод	0	-
419	652844.21	2282467.41	-	-	Картометрический метод	0	-
420	652850.66	2282507.31	-	-	Картометрический метод	0	-
421	652908.79	2282510.28	-	-	Картометрический метод	0	-
422	652996.39	2282502.57	-	-	Картометрический метод	0	-
423	652999.59	2282478.06	-	-	Картометрический метод	0	-
424	652992.66	2282447.86	-	-	Картометрический метод	0	-

2. Сведения о характерных точках границ объекта							
Обозначение характерных точек границ	Существующие координаты, м		Измененные (уточненные) координаты, м		Метод определения координат характерной точки	Средняя квадратическая погрешность положения характерной точки (Mt), м	Описание обозначения точки на местности (при наличии)
	X	Y	X	Y			
1	2	3	4	5	6	7	8
425	653003.17	2282442.49	-	-	Картометрический метод	0	-
426	653017.88	2282434.39	-	-	Картометрический метод	0	-
427	653068.73	2282407.02	-	-	Картометрический метод	0	-
428	653124.30	2282413.56	-	-	Картометрический метод	0	-
429	653166.03	2282407.98	-	-	Картометрический метод	0	-
430	653205.91	2282410.12	-	-	Картометрический метод	0	-
431	653221.50	2282373.52	-	-	Картометрический метод	0	-
432	653272.94	2282312.19	-	-	Картометрический метод	0	-
433	653294.23	2282266.92	-	-	Картометрический метод	0	-
434	653322.91	2282175.97	-	-	Картометрический метод	0	-
435	653324.22	2282157.72	-	-	Картометрический метод	0	-
436	653301.92	2282126.66	-	-	Картометрический метод	0	-
437	653292.68	2282038.86	-	-	Картометрический метод	0	-
438	653280.45	2282004.36	-	-	Картометрический метод	0	-
439	653284.09	2281975.54	-	-	Картометрический метод	0	-
440	653262.83	2281955.99	-	-	Картометрический метод	0	-
441	653194.06	2281941.11	-	-	Картометрический метод	0	-
405	653176.98	2282040.12	-	-	Картометрический метод	0	-
405	-	-	653176.98	2282040.12	Картометрический метод	5.0	Закрепление отсутствует
406	-	-	653099.24	2282045.94	Картометрический метод	5.0	Закрепление отсутствует
407	-	-	653047.37	2281904.64	Картометрический метод	5.0	Закрепление отсутствует
408	-	-	652948.48	2281907.24	Картометрический метод	5.0	Закрепление отсутствует
409	-	-	652948.82	2281957.64	Картометрический метод	5.0	Закрепление отсутствует
410	-	-	652955.80	2281996.01	Картометрический метод	5.0	Закрепление отсутствует
411	-	-	652909.29	2282005.45	Картометрический метод	5.0	Закрепление отсутствует

2. Сведения о характерных точках границ объекта							
Обозначение характерных точек границ	Существующие координаты, м		Измененные (уточненные) координаты, м		Метод определения координат характерной точки	Средняя квадратическая погрешность положения характерной точки (Mt), м	Описание обозначения точки на местности (при наличии)
	X	Y	X	Y			
1	2	3	4	5	6	7	8
412	-	-	652895.09	2282103.98	Картометрический метод	5.0	Закрепление отсутствует
413	-	-	652906.19	2282183.62	Картометрический метод	5.0	Закрепление отсутствует
414	-	-	652900.59	2282207.65	Картометрический метод	5.0	Закрепление отсутствует
415	-	-	652901.34	2282246.54	Картометрический метод	5.0	Закрепление отсутствует
416	-	-	652910.81	2282298.34	Картометрический метод	5.0	Закрепление отсутствует
417	-	-	652890.16	2282371.55	Картометрический метод	5.0	Закрепление отсутствует
418	-	-	652856.02	2282421.45	Картометрический метод	5.0	Закрепление отсутствует
419	-	-	652844.21	2282467.41	Картометрический метод	5.0	Закрепление отсутствует
420	-	-	652850.66	2282507.31	Картометрический метод	5.0	Закрепление отсутствует
421	-	-	652908.79	2282510.28	Картометрический метод	5.0	Закрепление отсутствует
422	-	-	652996.39	2282502.57	Картометрический метод	5.0	Закрепление отсутствует
423	-	-	652999.59	2282478.06	Картометрический метод	5.0	Закрепление отсутствует
424	-	-	652992.66	2282447.86	Картометрический метод	5.0	Закрепление отсутствует
425	-	-	653003.17	2282442.49	Картометрический метод	5.0	Закрепление отсутствует
426	-	-	653017.88	2282434.39	Картометрический метод	5.0	Закрепление отсутствует
427	-	-	653068.73	2282407.02	Картометрический метод	5.0	Закрепление отсутствует
428	-	-	653124.30	2282413.56	Картометрический метод	5.0	Закрепление отсутствует
429	-	-	653166.03	2282407.98	Картометрический метод	5.0	Закрепление отсутствует
430	-	-	653205.91	2282410.12	Картометрический метод	5.0	Закрепление отсутствует
431	-	-	653221.50	2282373.52	Картометрический метод	5.0	Закрепление отсутствует
432	-	-	653272.94	2282312.19	Картометрический метод	5.0	Закрепление отсутствует
433	-	-	653294.23	2282266.92	Картометрический метод	5.0	Закрепление отсутствует
434	-	-	653322.91	2282175.97	Картометрический метод	5.0	Закрепление отсутствует
435	-	-	653324.22	2282157.72	Картометрический метод	5.0	Закрепление отсутствует
436	-	-	653301.92	2282126.66	Картометрический метод	5.0	Закрепление отсутствует

2. Сведения о характерных точках границ объекта							
Обозначение характерных точек границ	Существующие координаты, м		Измененные (уточненные) координаты, м		Метод определения координат характерной точки	Средняя квадратическая погрешность положения характерной точки (Mt), м	Описание обозначения точки на местности (при наличии)
	X	Y	X	Y			
1	2	3	4	5	6	7	8
437	-	-	653292.68	2282038.86	Картометрический метод	5.0	Закрепление отсутствует
438	-	-	653280.45	2282004.36	Картометрический метод	5.0	Закрепление отсутствует
439	-	-	653284.09	2281975.54	Картометрический метод	5.0	Закрепление отсутствует
440	-	-	653262.83	2281955.99	Картометрический метод	5.0	Закрепление отсутствует
441	-	-	653194.06	2281941.11	Картометрический метод	5.0	Закрепление отсутствует
405	-	-	653176.98	2282040.12	Картометрический метод	5.0	Закрепление отсутствует
199	-	-	653197.82	2282785.11	Картометрический метод	5.0	Закрепление отсутствует
200	-	-	653181.66	2282871.28	Картометрический метод	5.0	Закрепление отсутствует
201	-	-	653205.00	2282891.03	Картометрический метод	5.0	Закрепление отсутствует
202	-	-	653192.43	2282986.18	Картометрический метод	5.0	Закрепление отсутствует
203	-	-	653621.33	2283143.83	Картометрический метод	5.0	Закрепление отсутствует
204	-	-	653643.04	2283059.78	Картометрический метод	5.0	Закрепление отсутствует
205	-	-	653813.58	2283147.75	Картометрический метод	5.0	Закрепление отсутствует
206	-	-	653863.85	2283014.91	Картометрический метод	5.0	Закрепление отсутствует
199	-	-	653197.82	2282785.11	Картометрический метод	5.0	Закрепление отсутствует
191	-	-	652752.10	2282836.18	Картометрический метод	5.0	Закрепление отсутствует
192	-	-	652560.27	2282849.33	Картометрический метод	5.0	Закрепление отсутствует
193	-	-	652440.38	2282860.93	Картометрический метод	5.0	Закрепление отсутствует
194	-	-	652455.08	2282924.36	Картометрический метод	5.0	Закрепление отсутствует
195	-	-	652484.47	2283000.16	Картометрический метод	5.0	Закрепление отсутствует
196	-	-	652759.83	2282995.52	Картометрический метод	5.0	Закрепление отсутствует
197	-	-	652766.80	2282969.22	Картометрический метод	5.0	Закрепление отсутствует
198	-	-	652752.10	2282885.68	Картометрический метод	5.0	Закрепление отсутствует
191	-	-	652752.10	2282836.18	Картометрический метод	5.0	Закрепление отсутствует
442	-	-	653410.75	2284067.13	Картометрический метод	5.0	Закрепление отсутствует

2. Сведения о характерных точках границ объекта							
Обозначение характерных точек границ	Существующие координаты, м		Измененные (уточненные) координаты, м		Метод определения координат характерной точки	Средняя квадратическая погрешность положения характерной точки (Mt), м	Описание обозначения точки на местности (при наличии)
	X	Y	X	Y			
1	2	3	4	5	6	7	8
210	-	-	653284.18	2284031.78	Картометрический метод	5.0	Закрепление отсутствует
211	-	-	653280.38	2284038.48	Картометрический метод	5.0	Закрепление отсутствует
212	-	-	653277.37	2284048.14	Картометрический метод	5.0	Закрепление отсутствует
213	-	-	653266.74	2284081.31	Картометрический метод	5.0	Закрепление отсутствует
214	-	-	653260.14	2284099.66	Картометрический метод	5.0	Закрепление отсутствует
215	-	-	653263.20	2284100.14	Картометрический метод	5.0	Закрепление отсутствует
216	-	-	653241.62	2284148.61	Картометрический метод	5.0	Закрепление отсутствует
217	-	-	653239.53	2284152.47	Картометрический метод	5.0	Закрепление отсутствует
218	-	-	653279.30	2284165.83	Картометрический метод	5.0	Закрепление отсутствует
219	-	-	653267.65	2284205.23	Картометрический метод	5.0	Закрепление отсутствует
207	-	-	653386.40	2284246.74	Картометрический метод	5.0	Закрепление отсутствует
208	-	-	653386.55	2284179.61	Картометрический метод	5.0	Закрепление отсутствует
209	-	-	653394.75	2284117.10	Картометрический метод	5.0	Закрепление отсутствует
149	-	-	653410.76	2284067.13	Картометрический метод	5.0	Закрепление отсутствует
148	-	-	653439.72	2284085.79	Картометрический метод	5.0	Закрепление отсутствует
147	-	-	653429.14	2284195.06	Картометрический метод	5.0	Закрепление отсутствует
146	-	-	653440.94	2284269.08	Картометрический метод	5.0	Закрепление отсутствует
145	-	-	653489.48	2284277.66	Картометрический метод	5.0	Закрепление отсутствует
144	-	-	653661.82	2284286.24	Картометрический метод	5.0	Закрепление отсутствует
143	-	-	653737.62	2284334.15	Картометрический метод	5.0	Закрепление отсутствует
142	-	-	653857.64	2284368.30	Картометрический метод	5.0	Закрепление отсутствует
141	-	-	653892.63	2284261.39	Картометрический метод	5.0	Закрепление отсутствует
140	-	-	653844.91	2284140.43	Картометрический метод	5.0	Закрепление отсутствует
139	-	-	653799.84	2284033.62	Картометрический метод	5.0	Закрепление отсутствует
138	-	-	653752.57	2284038.99	Картометрический метод	5.0	Закрепление отсутствует

2. Сведения о характерных точках границ объекта							
Обозначение характерных точек границ	Существующие координаты, м		Измененные (уточненные) координаты, м		Метод определения координат характерной точки	Средняя квадратическая погрешность положения характерной точки (Mt), м	Описание обозначения точки на местности (при наличии)
	X	Y	X	Y			
1	2	3	4	5	6	7	8
137	-	-	653748.01	2283983.99	Картометрический метод	5.0	Закрепление отсутствует
136	-	-	653722.91	2283986.19	Картометрический метод	5.0	Закрепление отсутствует
135	-	-	653719.49	2283970.24	Картометрический метод	5.0	Закрепление отсутствует
134	-	-	653713.79	2283971.34	Картометрический метод	5.0	Закрепление отсутствует
133	-	-	653717.21	2283986.19	Картометрический метод	5.0	Закрепление отсутствует
132	-	-	653696.11	2283988.39	Картометрический метод	5.0	Закрепление отсутствует
131	-	-	653701.24	2284043.39	Картометрический метод	5.0	Закрепление отсутствует
130	-	-	653675.05	2284056.86	Картометрический метод	5.0	Закрепление отсутствует
129	-	-	653613.19	2284063.65	Картометрический метод	5.0	Закрепление отсутствует
128	-	-	653610.15	2283984.27	Картометрический метод	5.0	Закрепление отсутствует
127	-	-	653535.50	2284005.92	Картометрический метод	5.0	Закрепление отсутствует
126	-	-	653597.55	2283849.11	Картометрический метод	5.0	Закрепление отсутствует
125	-	-	653648.32	2283897.03	Картометрический метод	5.0	Закрепление отсутствует
124	-	-	653723.41	2283877.00	Картометрический метод	5.0	Закрепление отсутствует
123	-	-	653729.13	2283770.45	Картометрический метод	5.0	Закрепление отсутствует
122	-	-	653741.56	2283640.35	Картометрический метод	5.0	Закрепление отсутствует
121	-	-	653789.83	2283639.58	Картометрический метод	5.0	Закрепление отсутствует
120	-	-	653831.56	2283623.64	Картометрический метод	5.0	Закрепление отсутствует
119	-	-	653886.91	2283613.75	Картометрический метод	5.0	Закрепление отсутствует
118	-	-	653887.88	2283705.25	Картометрический метод	5.0	Закрепление отсутствует
117	-	-	653890.90	2283712.14	Картометрический метод	5.0	Закрепление отсутствует
116	-	-	653891.76	2283718.05	Картометрический метод	5.0	Закрепление отсутствует
115	-	-	653892.81	2283767.94	Картометрический метод	5.0	Закрепление отсутствует
114	-	-	653937.86	2283775.10	Картометрический метод	5.0	Закрепление отсутствует
113	-	-	653947.80	2283729.15	Картометрический метод	5.0	Закрепление отсутствует

2. Сведения о характерных точках границ объекта							
Обозначение характерных точек границ	Существующие координаты, м		Измененные (уточненные) координаты, м		Метод определения координат характерной точки	Средняя квадратическая погрешность положения характерной точки (Mt), м	Описание обозначения точки на местности (при наличии)
	X	Y	X	Y			
1	2	3	4	5	6	7	8
112	-	-	654057.40	2283726.29	Картометрический метод	5.0	Закрепление отсутствует
111	-	-	654131.41	2283745.24	Картометрический метод	5.0	Закрепление отсутствует
110	-	-	654130.49	2283840.89	Картометрический метод	5.0	Закрепление отсутствует
109	-	-	654111.16	2283878.93	Картометрический метод	5.0	Закрепление отсутствует
108	-	-	654109.86	2283899.11	Картометрический метод	5.0	Закрепление отсутствует
107	-	-	654110.92	2283912.60	Картометрический метод	5.0	Закрепление отсутствует
106	-	-	654107.43	2283944.21	Картометрический метод	5.0	Закрепление отсутствует
105	-	-	654079.51	2284075.80	Картометрический метод	5.0	Закрепление отсутствует
104	-	-	654137.60	2284116.35	Картометрический метод	5.0	Закрепление отсутствует
103	-	-	654185.72	2284159.04	Картометрический метод	5.0	Закрепление отсутствует
102	-	-	654212.36	2284179.66	Картометрический метод	5.0	Закрепление отсутствует
101	-	-	654222.96	2284278.82	Картометрический метод	5.0	Закрепление отсутствует
100	-	-	654192.57	2284351.05	Картометрический метод	5.0	Закрепление отсутствует
99	-	-	654141.08	2284391.81	Картометрический метод	5.0	Закрепление отсутствует
98	-	-	654131.79	2284434.36	Картометрический метод	5.0	Закрепление отсутствует
97	-	-	654188.28	2284418.63	Картометрический метод	5.0	Закрепление отсутствует
96	-	-	654236.55	2284480.13	Картометрический метод	5.0	Закрепление отсутствует
95	-	-	654174.24	2284693.97	Картометрический метод	5.0	Закрепление отсутствует
94	-	-	654164.64	2284716.23	Картометрический метод	5.0	Закрепление отсутствует
93	-	-	654142.81	2284739.37	Картометрический метод	5.0	Закрепление отсутствует
92	-	-	654121.86	2284761.64	Картометрический метод	5.0	Закрепление отсутствует
91	-	-	654107.45	2284773.42	Картометрический метод	5.0	Закрепление отсутствует
90	-	-	654088.24	2284786.52	Картометрический метод	5.0	Закрепление отсутствует
89	-	-	654065.54	2284806.17	Картометрический метод	5.0	Закрепление отсутствует
88	-	-	654025.38	2284838.91	Картометрический метод	5.0	Закрепление отсутствует



2. Сведения о характерных точках границ объекта							
Обозначение характерных точек границ	Существующие координаты, м		Измененные (уточненные) координаты, м		Метод определения координат характерной точки	Средняя квадратическая погрешность положения характерной точки (Mt), м	Описание обозначения точки на местности (при наличии)
	X	Y	X	Y			
1	2	3	4	5	6	7	8
87	-	-	654008.14	2284866.85	Картометрический метод	5.0	Закрепление отсутствует
86	-	-	653798.71	2285038.50	Картометрический метод	5.0	Закрепление отсутствует
85	-	-	653787.13	2285025.03	Картометрический метод	5.0	Закрепление отсутствует
84	-	-	653773.72	2284998.04	Картометрический метод	5.0	Закрепление отсутствует
83	-	-	653763.71	2285003.98	Картометрический метод	5.0	Закрепление отсутствует
82	-	-	653748.43	2284982.59	Картометрический метод	5.0	Закрепление отсутствует
81	-	-	653747.24	2284975.63	Картометрический метод	5.0	Закрепление отсутствует
80	-	-	653746.56	2284970.71	Картометрический метод	5.0	Закрепление отсутствует
79	-	-	653744.53	2284965.62	Картометрический метод	5.0	Закрепление отсутствует
78	-	-	653738.59	2284959.85	Картометрический метод	5.0	Закрепление отсутствует
77	-	-	653731.63	2284952.04	Картометрический метод	5.0	Закрепление отсутствует
76	-	-	653673.21	2284866.00	Картометрический метод	5.0	Закрепление отсутствует
75	-	-	653669.37	2284860.35	Картометрический метод	5.0	Закрепление отсутствует
74	-	-	653603.69	2284911.88	Картометрический метод	5.0	Закрепление отсутствует
73	-	-	653561.26	2284943.20	Картометрический метод	5.0	Закрепление отсутствует
72	-	-	653555.20	2284935.78	Картометрический метод	5.0	Закрепление отсутствует
71	-	-	653554.01	2284934.32	Картометрический метод	5.0	Закрепление отсутствует
70	-	-	653536.36	2284912.64	Картометрический метод	5.0	Закрепление отсутствует
69	-	-	653526.76	2284893.72	Картометрический метод	5.0	Закрепление отсутствует
68	-	-	653474.43	2284832.46	Картометрический метод	5.0	Закрепление отсутствует
67	-	-	653437.77	2284780.98	Картометрический метод	5.0	Закрепление отсутствует
66	-	-	653399.09	2284798.58	Картометрический метод	5.0	Закрепление отсутствует
65	-	-	653384.51	2284805.21	Картометрический метод	5.0	Закрепление отсутствует
64	-	-	653377.22	2284804.05	Картометрический метод	5.0	Закрепление отсутствует
63	-	-	653368.17	2284796.15	Картометрический метод	5.0	Закрепление отсутствует

## 2. Сведения о характерных точках границ объекта

Обозначение характерных точек границ	Существующие координаты, м		Измененные (уточненные) координаты, м		Метод определения координат характерной точки	Средняя квадратическая погрешность положения характерной точки (Mt), м	Описание обозначения точки на местности (при наличии)
	X	Y	X	Y			
1	2	3	4	5	6	7	8
62	-	-	653359.42	2284791.85	Картометрический метод	5.0	Закрепление отсутствует
61	-	-	653344.17	2284803.90	Картометрический метод	5.0	Закрепление отсутствует
60	-	-	653346.44	2284807.12	Картометрический метод	5.0	Закрепление отсутствует
59	-	-	653330.89	2284819.73	Картометрический метод	5.0	Закрепление отсутствует
58	-	-	653326.42	2284819.20	Картометрический метод	5.0	Закрепление отсутствует
57	-	-	653306.45	2284837.29	Картометрический метод	5.0	Закрепление отсутствует
56	-	-	653369.51	2284915.98	Картометрический метод	5.0	Закрепление отсутствует
55	-	-	653453.04	2285023.08	Картометрический метод	5.0	Закрепление отсутствует
54	-	-	653524.27	2285142.76	Картометрический метод	5.0	Закрепление отсутствует
53	-	-	653543.75	2285172.18	Картометрический метод	5.0	Закрепление отсутствует
52	-	-	653551.20	2285166.99	Картометрический метод	5.0	Закрепление отсутствует
51	-	-	653555.21	2285173.34	Картометрический метод	5.0	Закрепление отсутствует
50	-	-	653561.51	2285169.30	Картометрический метод	5.0	Закрепление отсутствует
49	-	-	653558.86	2285165.51	Картометрический метод	5.0	Закрепление отсутствует
48	-	-	653580.70	2285153.30	Картометрический метод	5.0	Закрепление отсутствует
47	-	-	653594.83	2285173.64	Картометрический метод	5.0	Закрепление отсутствует
46	-	-	653601.60	2285181.98	Картометрический метод	5.0	Закрепление отсутствует
45	-	-	653683.13	2285199.77	Картометрический метод	5.0	Закрепление отсутствует
44	-	-	653730.21	2285215.72	Картометрический метод	5.0	Закрепление отсутствует
43	-	-	653754.53	2285219.61	Картометрический метод	5.0	Закрепление отсутствует
42	-	-	653783.90	2285213.58	Картометрический метод	5.0	Закрепление отсутствует
41	-	-	653799.95	2285193.54	Картометрический метод	5.0	Закрепление отсутствует
40	-	-	653798.59	2285170.40	Картометрический метод	5.0	Закрепление отсутствует
39	-	-	653862.89	2285155.40	Картометрический метод	5.0	Закрепление отсутствует
38	-	-	653889.37	2285076.73	Картометрический метод	5.0	Закрепление отсутствует

2. Сведения о характерных точках границ объекта							
Обозначение характерных точек границ	Существующие координаты, м		Измененные (уточненные) координаты, м		Метод определения координат характерной точки	Средняя квадратическая погрешность положения характерной точки (Mt), м	Описание обозначения точки на местности (при наличии)
	X	Y	X	Y			
1	2	3	4	5	6	7	8
37	-	-	654038.08	2285109.08	Картометрический метод	5.0	Закрепление отсутствует
36	-	-	654075.50	2285162.17	Картометрический метод	5.0	Закрепление отсутствует
35	-	-	654019.95	2285377.48	Картометрический метод	5.0	Закрепление отсутствует
34	-	-	653852.65	2285469.74	Картометрический метод	5.0	Закрепление отсутствует
443	-	-	653769.18	2285436.60	Картометрический метод	5.0	Закрепление отсутствует
19	-	-	653734.88	2285455.48	Картометрический метод	5.0	Закрепление отсутствует
18	-	-	653627.90	2285408.95	Картометрический метод	5.0	Закрепление отсутствует
17	-	-	653553.15	2285377.81	Картометрический метод	5.0	Закрепление отсутствует
16	-	-	653466.36	2285286.99	Картометрический метод	5.0	Закрепление отсутствует
15	-	-	653420.69	2285288.30	Картометрический метод	5.0	Закрепление отсутствует
14	-	-	653395.49	2285306.87	Картометрический метод	5.0	Закрепление отсутствует
13	-	-	653355.81	2285339.03	Картометрический метод	5.0	Закрепление отсутствует
12	-	-	653350.24	2285341.77	Картометрический метод	5.0	Закрепление отсутствует
11	-	-	653313.55	2285368.11	Картометрический метод	5.0	Закрепление отсутствует
10	-	-	653299.81	2285377.12	Картометрический метод	5.0	Закрепление отсутствует
9	-	-	653278.35	2285394.02	Картометрический метод	5.0	Закрепление отсутствует
8	-	-	653262.60	2285406.71	Картометрический метод	5.0	Закрепление отсутствует
7	-	-	653271.03	2285432.25	Картометрический метод	5.0	Закрепление отсутствует
6	-	-	653207.85	2285472.96	Картометрический метод	5.0	Закрепление отсутствует
5	-	-	653182.16	2285472.13	Картометрический метод	5.0	Закрепление отсутствует
4	-	-	653179.65	2285474.27	Картометрический метод	5.0	Закрепление отсутствует
3	-	-	653124.23	2285516.24	Картометрический метод	5.0	Закрепление отсутствует
2	-	-	653077.93	2285551.34	Картометрический метод	5.0	Закрепление отсутствует
1	-	-	652999.44	2285610.37	Картометрический метод	5.0	Закрепление отсутствует
444	-	-	652964.28	2285421.89	Картометрический метод	5.0	Закрепление отсутствует

2. Сведения о характерных точках границ объекта							
Обозначение характерных точек границ	Существующие координаты, м		Измененные (уточненные) координаты, м		Метод определения координат характерной точки	Средняя квадратическая погрешность положения характерной точки (Mt), м	Описание обозначения точки на местности (при наличии)
	X	Y	X	Y			
1	2	3	4	5	6	7	8
445	-	-	653042.59	2285414.77	Картометрический метод	5.0	Закрепление отсутствует
446	-	-	653128.60	2285364.17	Картометрический метод	5.0	Закрепление отсутствует
447	-	-	653128.59	2285321.70	Картометрический метод	5.0	Закрепление отсутствует
187	-	-	653161.00	2285304.11	Картометрический метод	5.0	Закрепление отсутствует
187	-	-	653161.00	2285304.11	Картометрический метод	5.0	Закрепление отсутствует
448	-	-	653160.39	2285292.18	Картометрический метод	5.0	Закрепление отсутствует
186	-	-	653157.36	2285232.50	Картометрический метод	5.0	Закрепление отсутствует
185	-	-	653069.43	2285193.11	Картометрический метод	5.0	Закрепление отсутствует
184	-	-	653059.92	2285179.61	Картометрический метод	5.0	Закрепление отсутствует
183	-	-	653051.73	2285185.20	Картометрический метод	5.0	Закрепление отсутствует
182	-	-	652990.09	2285157.71	Картометрический метод	5.0	Закрепление отсутствует
181	-	-	652968.03	2285079.33	Картометрический метод	5.0	Закрепление отсутствует
180	-	-	652870.77	2284967.05	Картометрический метод	5.0	Закрепление отсутствует
179	-	-	652850.03	2284961.33	Картометрический метод	5.0	Закрепление отсутствует
449	-	-	652842.82	2284910.82	Картометрический метод	5.0	Закрепление отсутствует
450	-	-	652858.01	2284899.17	Картометрический метод	5.0	Закрепление отсутствует
177	-	-	653000.21	2284881.23	Картометрический метод	5.0	Закрепление отсутствует
176	-	-	653028.10	2284809.00	Картометрический метод	5.0	Закрепление отсутствует
175	-	-	652958.02	2284739.64	Картометрический метод	5.0	Закрепление отсутствует
174	-	-	652921.19	2284711.75	Картометрический метод	5.0	Закрепление отсутствует
173	-	-	652893.55	2284706.32	Картометрический метод	5.0	Закрепление отсутствует
172	-	-	652853.02	2284709.77	Картометрический метод	5.0	Закрепление отсутствует
171	-	-	652722.04	2284591.30	Картометрический метод	5.0	Закрепление отсутствует
451	-	-	652670.73	2284605.12	Картометрический метод	5.0	Закрепление отсутствует
452	-	-	652669.23	2284603.64	Картометрический метод	5.0	Закрепление отсутствует

2. Сведения о характерных точках границ объекта							
Обозначение характерных точек границ	Существующие координаты, м		Измененные (уточненные) координаты, м		Метод определения координат характерной точки	Средняя квадратическая погрешность положения характерной точки (Mt), м	Описание обозначения точки на местности (при наличии)
	X	Y	X	Y			
1	2	3	4	5	6	7	8
169	-	-	652687.49	2284565.36	Картометрический метод	5.0	Закрепление отсутствует
168	-	-	652657.26	2284490.66	Картометрический метод	5.0	Закрепление отсутствует
167	-	-	652616.11	2284294.37	Картометрический метод	5.0	Закрепление отсутствует
166	-	-	652616.74	2284283.12	Картометрический метод	5.0	Закрепление отсутствует
165	-	-	652616.96	2284265.44	Картометрический метод	5.0	Закрепление отсутствует
164	-	-	652615.05	2284265.23	Картометрический метод	5.0	Закрепление отсутствует
163	-	-	652615.38	2284260.50	Картометрический метод	5.0	Закрепление отсутствует
162	-	-	652613.15	2284259.94	Картометрический метод	5.0	Закрепление отсутствует
161	-	-	652615.00	2284249.79	Картометрический метод	5.0	Закрепление отсутствует
160	-	-	652746.29	2284136.74	Картометрический метод	5.0	Закрепление отсутствует
159	-	-	652843.19	2283958.31	Картометрический метод	5.0	Закрепление отсутствует
158	-	-	652917.63	2283940.78	Картометрический метод	5.0	Закрепление отсутствует
157	-	-	652954.41	2283878.53	Картометрический метод	5.0	Закрепление отсутствует
156	-	-	652988.72	2283816.71	Картометрический метод	5.0	Закрепление отсутствует
155	-	-	653086.69	2283784.53	Картометрический метод	5.0	Закрепление отсутствует
154	-	-	653149.62	2283670.83	Картометрический метод	5.0	Закрепление отсутствует
153	-	-	653346.33	2283721.42	Картометрический метод	5.0	Закрепление отсутствует
152	-	-	653466.62	2283753.78	Картометрический метод	5.0	Закрепление отсутствует
151	-	-	653442.02	2283903.92	Картометрический метод	5.0	Закрепление отсутствует
150	-	-	653433.82	2283975.15	Картометрический метод	5.0	Закрепление отсутствует
442	-	-	653410.75	2284067.13	Картометрический метод	5.0	Закрепление отсутствует
220	-	-	653737.06	2284800.21	Картометрический метод	5.0	Закрепление отсутствует
228	-	-	653721.66	2284773.72	Картометрический метод	5.0	Закрепление отсутствует
227	-	-	653712.90	2284760.39	Картометрический метод	5.0	Закрепление отсутствует
226	-	-	653631.93	2284618.70	Картометрический метод	5.0	Закрепление отсутствует

2. Сведения о характерных точках границ объекта							
Обозначение характерных точек границ	Существующие координаты, м		Измененные (уточненные) координаты, м		Метод определения координат характерной точки	Средняя квадратическая погрешность положения характерной точки (Mt), м	Описание обозначения точки на местности (при наличии)
	X	Y	X	Y			
1	2	3	4	5	6	7	8
225	-	-	653732.13	2284565.38	Картометрический метод	5.0	Закрепление отсутствует
224	-	-	653768.90	2284677.05	Картометрический метод	5.0	Закрепление отсутствует
223	-	-	653771.60	2284698.65	Картометрический метод	5.0	Закрепление отсутствует
222	-	-	653782.40	2284764.10	Картометрический метод	5.0	Закрепление отсутствует
221	-	-	653751.69	2284780.80	Картометрический метод	5.0	Закрепление отсутствует
220	-	-	653737.06	2284800.21	Картометрический метод	5.0	Закрепление отсутствует
229	-	-	653440.61	2284417.38	Картометрический метод	5.0	Закрепление отсутствует
243	-	-	653278.32	2284323.74	Картометрический метод	5.0	Закрепление отсутствует
242	-	-	653284.70	2284316.35	Картометрический метод	5.0	Закрепление отсутствует
241	-	-	653288.31	2284309.66	Картометрический метод	5.0	Закрепление отсутствует
240	-	-	653288.43	2284307.59	Картометрический метод	5.0	Закрепление отсутствует
239	-	-	653294.23	2284296.96	Картометрический метод	5.0	Закрепление отсутствует
238	-	-	653293.31	2284296.58	Картометрический метод	5.0	Закрепление отсутствует
237	-	-	653302.48	2284280.57	Картометрический метод	5.0	Закрепление отсутствует
236	-	-	653308.42	2284270.05	Картометрический метод	5.0	Закрепление отсутствует
235	-	-	653315.22	2284275.06	Картометрический метод	5.0	Закрепление отсутствует
234	-	-	653339.34	2284287.88	Картометрический метод	5.0	Закрепление отсутствует
233	-	-	653350.23	2284290.31	Картометрический метод	5.0	Закрепление отсутствует
232	-	-	653369.29	2284300.01	Картометрический метод	5.0	Закрепление отсутствует
231	-	-	653370.34	2284300.28	Картометрический метод	5.0	Закрепление отсутствует
230	-	-	653394.09	2284290.81	Картометрический метод	5.0	Закрепление отсутствует
229	-	-	653440.61	2284417.38	Картометрический метод	5.0	Закрепление отсутствует
244	-	-	653532.63	2284472.83	Картометрический метод	5.0	Закрепление отсутствует
252	-	-	653492.42	2284463.89	Картометрический метод	5.0	Закрепление отсутствует
251	-	-	653473.76	2284437.61	Картометрический метод	5.0	Закрепление отсутствует

2. Сведения о характерных точках границ объекта							
Обозначение характерных точек границ	Существующие координаты, м		Измененные (уточненные) координаты, м		Метод определения координат характерной точки	Средняя квадратическая погрешность положения характерной точки (Mt), м	Описание обозначения точки на местности (при наличии)
	X	Y	X	Y			
1	2	3	4	5	6	7	8
250	-	-	653484.54	2284390.57	Картометрический метод	5.0	Закрепление отсутствует
249	-	-	653495.84	2284381.37	Картометрический метод	5.0	Закрепление отсутствует
248	-	-	653515.05	2284385.14	Картометрический метод	5.0	Закрепление отсутствует
247	-	-	653574.94	2284396.88	Картометрический метод	5.0	Закрепление отсутствует
246	-	-	653558.65	2284462.32	Картометрический метод	5.0	Закрепление отсутствует
245	-	-	653535.52	2284457.32	Картометрический метод	5.0	Закрепление отсутствует
244	-	-	653532.63	2284472.83	Картометрический метод	5.0	Закрепление отсутствует
253	-	-	653810.20	2284914.27	Картометрический метод	5.0	Закрепление отсутствует
268	-	-	653747.38	2284812.65	Картометрический метод	5.0	Закрепление отсутствует
267	-	-	653751.39	2284810.25	Картометрический метод	5.0	Закрепление отсутствует
266	-	-	653766.59	2284797.04	Картометрический метод	5.0	Закрепление отсутствует
265	-	-	653769.79	2284801.85	Картометрический метод	5.0	Закрепление отсутствует
264	-	-	653779.79	2284804.25	Картометрический метод	5.0	Закрепление отсутствует
263	-	-	653801.00	2284831.85	Картометрический метод	5.0	Закрепление отсутствует
262	-	-	653807.00	2284839.06	Картометрический метод	5.0	Закрепление отсутствует
261	-	-	653808.60	2284841.46	Картометрический метод	5.0	Закрепление отсутствует
260	-	-	653827.40	2284854.26	Картометрический метод	5.0	Закрепление отсутствует
259	-	-	653846.61	2284878.26	Картометрический метод	5.0	Закрепление отсутствует
258	-	-	653861.01	2284903.87	Картометрический метод	5.0	Закрепление отсутствует
257	-	-	653853.01	2284909.07	Картометрический метод	5.0	Закрепление отсутствует
256	-	-	653849.41	2284911.47	Картометрический метод	5.0	Закрепление отсутствует
255	-	-	653839.01	2284901.07	Картометрический метод	5.0	Закрепление отсутствует
254	-	-	653836.21	2284898.27	Картометрический метод	5.0	Закрепление отсутствует
253	-	-	653810.20	2284914.27	Картометрический метод	5.0	Закрепление отсутствует
269	-	-	653770.46	2284945.13	Картометрический метод	5.0	Закрепление отсутствует

2. Сведения о характерных точках границ объекта							
Обозначение характерных точек границ	Существующие координаты, м		Измененные (уточненные) координаты, м		Метод определения координат характерной точки	Средняя квадратическая погрешность положения характерной точки (Mt), м	Описание обозначения точки на местности (при наличии)
	X	Y	X	Y			
1	2	3	4	5	6	7	8
282	-	-	653726.77	2284887.33	Картометрический метод	5.0	Закрепление отсутствует
281	-	-	653715.30	2284896.61	Картометрический метод	5.0	Закрепление отсутствует
280	-	-	653705.16	2284883.01	Картометрический метод	5.0	Закрепление отсутствует
279	-	-	653716.24	2284874.69	Картометрический метод	5.0	Закрепление отсутствует
278	-	-	653722.19	2284870.90	Картометрический метод	5.0	Закрепление отсутствует
277	-	-	653733.20	2284861.96	Картометрический метод	5.0	Закрепление отсутствует
276	-	-	653759.31	2284894.84	Картометрический метод	5.0	Закрепление отсутствует
275	-	-	653773.71	2284906.66	Картометрический метод	5.0	Закрепление отсутствует
274	-	-	653787.60	2284926.78	Картометрический метод	5.0	Закрепление отсутствует
273	-	-	653791.03	2284924.41	Картометрический метод	5.0	Закрепление отсутствует
272	-	-	653792.77	2284926.95	Картометрический метод	5.0	Закрепление отсутствует
271	-	-	653790.94	2284932.38	Картометрический метод	5.0	Закрепление отсутствует
270	-	-	653776.97	2284941.08	Картометрический метод	5.0	Закрепление отсутствует
269	-	-	653770.46	2284945.13	Картометрический метод	5.0	Закрепление отсутствует
283	-	-	653505.67	2284527.78	Картометрический метод	5.0	Закрепление отсутствует
296	-	-	653494.23	2284526.70	Картометрический метод	5.0	Закрепление отсутствует
295	-	-	653472.42	2284516.16	Картометрический метод	5.0	Закрепление отсутствует
294	-	-	653458.83	2284504.36	Картометрический метод	5.0	Закрепление отсутствует
293	-	-	653456.50	2284494.88	Картометрический метод	5.0	Закрепление отсутствует
292	-	-	653457.76	2284485.76	Картометрический метод	5.0	Закрепление отсутствует
291	-	-	653461.51	2284479.15	Картометрический метод	5.0	Закрепление отсутствует
290	-	-	653467.95	2284475.21	Картометрический метод	5.0	Закрепление отсутствует
289	-	-	653476.71	2284476.47	Картометрический метод	5.0	Закрепление отсутствует
288	-	-	653498.52	2284483.98	Картометрический метод	5.0	Закрепление отсутствует
287	-	-	653509.92	2284494.08	Картометрический метод	5.0	Закрепление отсутствует



## 2. Сведения о характерных точках границ объекта

Обозначение характерных точек границ	Существующие координаты, м		Измененные (уточненные) координаты, м		Метод определения координат характерной точки	Средняя квадратическая погрешность положения характерной точки (Mt), м	Описание обозначения точки на местности (при наличии)
	X	Y	X	Y			
1	2	3	4	5	6	7	8
286	-	-	653513.54	2284499.17	Картометрический метод	5.0	Закрепление отсутствует
285	-	-	653513.36	2284509.00	Картометрический метод	5.0	Закрепление отсутствует
284	-	-	653508.35	2284526.88	Картометрический метод	5.0	Закрепление отсутствует
283	-	-	653505.67	2284527.78	Картометрический метод	5.0	Закрепление отсутствует
297	-	-	654139.85	2284205.93	Картометрический метод	5.0	Закрепление отсутствует
302	-	-	654134.12	2284181.46	Картометрический метод	5.0	Закрепление отсутствует
301	-	-	654158.47	2284173.05	Картометрический метод	5.0	Закрепление отсутствует
300	-	-	654164.19	2284190.64	Картометрический метод	5.0	Закрепление отсутствует
299	-	-	654145.58	2284196.76	Картометрический метод	5.0	Закрепление отсутствует
298	-	-	654147.73	2284202.87	Картометрический метод	5.0	Закрепление отсутствует
297	-	-	654139.85	2284205.93	Картометрический метод	5.0	Закрепление отсутствует
303	-	-	653293.72	2284804.85	Картометрический метод	5.0	Закрепление отсутствует
308	-	-	653280.93	2284786.03	Картометрический метод	5.0	Закрепление отсутствует
307	-	-	653292.14	2284775.68	Картометрический метод	5.0	Закрепление отсутствует
306	-	-	653295.50	2284778.32	Картометрический метод	5.0	Закрепление отсутствует
305	-	-	653308.72	2284774.47	Картометрический метод	5.0	Закрепление отсутствует
304	-	-	653306.79	2284793.94	Картометрический метод	5.0	Закрепление отсутствует
303	-	-	653293.72	2284804.85	Картометрический метод	5.0	Закрепление отсутствует
309	-	-	653876.93	2284937.91	Картометрический метод	5.0	Закрепление отсутствует
312	-	-	653859.77	2284916.81	Картометрический метод	5.0	Закрепление отсутствует
311	-	-	653874.30	2284905.37	Картометрический метод	5.0	Закрепление отсутствует
310	-	-	653890.92	2284926.47	Картометрический метод	5.0	Закрепление отсутствует
309	-	-	653876.93	2284937.91	Картометрический метод	5.0	Закрепление отсутствует
313	-	-	653288.09	2284725.25	Картометрический метод	5.0	Закрепление отсутствует
321	-	-	653282.64	2284719.85	Картометрический метод	5.0	Закрепление отсутствует

2. Сведения о характерных точках границ объекта							
Обозначение характерных точек границ	Существующие координаты, м		Измененные (уточненные) координаты, м		Метод определения координат характерной точки	Средняя квадратическая погрешность положения характерной точки (Mt), м	Описание обозначения точки на местности (при наличии)
	X	Y	X	Y			
1	2	3	4	5	6	7	8
320	-	-	653277.84	2284713.29	Картометрический метод	5.0	Закрепление отсутствует
319	-	-	653271.18	2284705.46	Картометрический метод	5.0	Закрепление отсутствует
318	-	-	653287.93	2284691.88	Картометрический метод	5.0	Закрепление отсутствует
317	-	-	653289.50	2284693.77	Картометрический метод	5.0	Закрепление отсутствует
316	-	-	653289.13	2284697.69	Картометрический метод	5.0	Закрепление отсутствует
315	-	-	653294.40	2284704.37	Картометрический метод	5.0	Закрепление отсутствует
314	-	-	653298.22	2284716.82	Картометрический метод	5.0	Закрепление отсутствует
313	-	-	653288.09	2284725.25	Картометрический метод	5.0	Закрепление отсутствует
322	-	-	654148.34	2284156.89	Картометрический метод	5.0	Закрепление отсутствует
326	-	-	654131.89	2284142.15	Картометрический метод	5.0	Закрепление отсутствует
325	-	-	654146.02	2284127.71	Картометрический метод	5.0	Закрепление отсутствует
324	-	-	654157.11	2284136.41	Картометрический метод	5.0	Закрепление отсутствует
323	-	-	654159.88	2284146.14	Картометрический метод	5.0	Закрепление отсутствует
322	-	-	654148.34	2284156.89	Картометрический метод	5.0	Закрепление отсутствует
327	-	-	653606.67	2284765.91	Картометрический метод	5.0	Закрепление отсутствует
335	-	-	653595.08	2284751.67	Картометрический метод	5.0	Закрепление отсутствует
334	-	-	653617.11	2284735.28	Картометрический метод	5.0	Закрепление отсутствует
333	-	-	653621.64	2284741.40	Картометрический метод	5.0	Закрепление отсутствует
332	-	-	653617.51	2284744.72	Картометрический метод	5.0	Закрепление отсутствует
331	-	-	653618.97	2284746.49	Картометрический метод	5.0	Закрепление отсутствует
330	-	-	653613.60	2284750.98	Картометрический метод	5.0	Закрепление отсутствует
329	-	-	653619.23	2284758.12	Картометрический метод	5.0	Закрепление отсутствует
328	-	-	653614.18	2284762.11	Картометрический метод	5.0	Закрепление отсутствует
327	-	-	653606.67	2284765.91	Картометрический метод	5.0	Закрепление отсутствует
336	-	-	653350.47	2284740.80	Картометрический метод	5.0	Закрепление отсутствует

2. Сведения о характерных точках границ объекта							
Обозначение характерных точек границ	Существующие координаты, м		Измененные (уточненные) координаты, м		Метод определения координат характерной точки	Средняя квадратическая погрешность положения характерной точки (Mt), м	Описание обозначения точки на местности (при наличии)
	X	Y	X	Y			
1	2	3	4	5	6	7	8
344	-	-	653348.59	2284737.22	Картометрический метод	5.0	Закрепление отсутствует
343	-	-	653356.74	2284722.87	Картометрический метод	5.0	Закрепление отсутствует
342	-	-	653365.51	2284713.30	Картометрический метод	5.0	Закрепление отсутствует
341	-	-	653369.90	2284709.71	Картометрический метод	5.0	Закрепление отсутствует
340	-	-	653378.67	2284722.87	Картометрический метод	5.0	Закрепление отсутствует
339	-	-	653377.42	2284723.46	Картометрический метод	5.0	Закрепление отсутствует
338	-	-	653364.26	2284733.03	Картометрический метод	5.0	Закрепление отсутствует
337	-	-	653363.63	2284731.83	Картометрический метод	5.0	Закрепление отсутствует
336	-	-	653350.47	2284740.80	Картометрический метод	5.0	Закрепление отсутствует
345	-	-	653226.39	2284163.43	Картометрический метод	5.0	Закрепление отсутствует
349	-	-	653219.10	2284155.65	Картометрический метод	5.0	Закрепление отсутствует
348	-	-	653208.88	2284148.90	Картометрический метод	5.0	Закрепление отсутствует
347	-	-	653214.80	2284136.35	Картометрический метод	5.0	Закрепление отсутствует
346	-	-	653235.91	2284146.73	Картометрический метод	5.0	Закрепление отсутствует
345	-	-	653226.39	2284163.43	Картометрический метод	5.0	Закрепление отсутствует
350	-	-	653255.11	2285435.43	Картометрический метод	5.0	Закрепление отсутствует
353	-	-	653239.57	2285415.05	Картометрический метод	5.0	Закрепление отсутствует
352	-	-	653254.98	2285411.81	Картометрический метод	5.0	Закрепление отсутствует
351	-	-	653267.44	2285427.57	Картометрический метод	5.0	Закрепление отсутствует
350	-	-	653255.11	2285435.43	Картометрический метод	5.0	Закрепление отсутствует
354	-	-	652975.28	2284240.04	Картометрический метод	5.0	Закрепление отсутствует
359	-	-	652961.58	2284233.04	Картометрический метод	5.0	Закрепление отсутствует
358	-	-	652955.65	2284229.97	Картометрический метод	5.0	Закрепление отсутствует
357	-	-	652957.25	2284222.17	Картометрический метод	5.0	Закрепление отсутствует
356	-	-	652979.19	2284221.49	Картометрический метод	5.0	Закрепление отсутствует

2. Сведения о характерных точках границ объекта							
Обозначение характерных точек границ	Существующие координаты, м		Измененные (уточненные) координаты, м		Метод определения координат характерной точки	Средняя квадратическая погрешность положения характерной точки (Mt), м	Описание обозначения точки на местности (при наличии)
	X	Y	X	Y			
1	2	3	4	5	6	7	8
355	-	-	652982.90	2284221.79	Картометрический метод	5.0	Закрепление отсутствует
354	-	-	652975.28	2284240.04	Картометрический метод	5.0	Закрепление отсутствует
360	-	-	652859.78	2284292.81	Картометрический метод	5.0	Закрепление отсутствует
364	-	-	652848.96	2284286.60	Картометрический метод	5.0	Закрепление отсутствует
363	-	-	652858.07	2284270.22	Картометрический метод	5.0	Закрепление отсутствует
362	-	-	652868.89	2284276.43	Картометрический метод	5.0	Закрепление отсутствует
361	-	-	652861.49	2284289.99	Картометрический метод	5.0	Закрепление отсутствует
360	-	-	652859.78	2284292.81	Картометрический метод	5.0	Закрепление отсутствует
388	-	-	655577.18	2286686.02	Картометрический метод	5.0	Закрепление отсутствует
453	-	-	655763.66	2286676.41	Картометрический метод	5.0	Закрепление отсутствует
454	-	-	655916.51	2286982.09	Картометрический метод	5.0	Закрепление отсутствует
455	-	-	655965.83	2287045.32	Картометрический метод	5.0	Закрепление отсутствует
456	-	-	655987.87	2287077.61	Картометрический метод	5.0	Закрепление отсутствует
383	-	-	656008.01	2287121.14	Картометрический метод	5.0	Закрепление отсутствует
382	-	-	656007.25	2287137.16	Картометрический метод	5.0	Закрепление отсутствует
381	-	-	655841.42	2287414.71	Картометрический метод	5.0	Закрепление отсутствует
380	-	-	655889.36	2287530.82	Картометрический метод	5.0	Закрепление отсутствует
379	-	-	655878.45	2287531.41	Картометрический метод	5.0	Закрепление отсутствует
378	-	-	655837.36	2287534.75	Картометрический метод	5.0	Закрепление отсутствует
377	-	-	655702.91	2287614.13	Картометрический метод	5.0	Закрепление отсутствует
376	-	-	655663.58	2287660.61	Картометрический метод	5.0	Закрепление отсутствует
375	-	-	655592.78	2287730.70	Картометрический метод	5.0	Закрепление отсутствует
374	-	-	655511.98	2287855.13	Картометрический метод	5.0	Закрепление отсутствует
373	-	-	655482.66	2287961.69	Картометрический метод	5.0	Закрепление отсутствует
372	-	-	655475.50	2288058.23	Картометрический метод	5.0	Закрепление отсутствует

## 2. Сведения о характерных точках границ объекта

Обозначение характерных точек границ	Существующие координаты, м		Измененные (уточненные) координаты, м		Метод определения координат характерной точки	Средняя квадратическая погрешность положения характерной точки (Mt), м	Описание обозначения точки на местности (при наличии)
	X	Y	X	Y			
1	2	3	4	5	6	7	8
371	-	-	655494.81	2288203.40	Картометрический метод	5.0	Закрепление отсутствует
370	-	-	655525.56	2288292.08	Картометрический метод	5.0	Закрепление отсутствует
369	-	-	655589.92	2288402.21	Картометрический метод	5.0	Закрепление отсутствует
368	-	-	655660.88	2288509.51	Картометрический метод	5.0	Закрепление отсутствует
367	-	-	655572.07	2288506.36	Картометрический метод	5.0	Закрепление отсутствует
366	-	-	655566.06	2288510.84	Картометрический метод	5.0	Закрепление отсутствует
457	-	-	655552.42	2288511.60	Картометрический метод	5.0	Закрепление отсутствует
458	-	-	655540.91	2288487.66	Картометрический метод	5.0	Закрепление отсутствует
459	-	-	655326.99	2288486.73	Картометрический метод	5.0	Закрепление отсутствует
460	-	-	655321.52	2288483.85	Картометрический метод	5.0	Закрепление отсутствует
461	-	-	655321.59	2288477.94	Картометрический метод	5.0	Закрепление отсутствует
403	-	-	655351.71	2288336.54	Картометрический метод	5.0	Закрепление отсутствует
402	-	-	655350.92	2288053.76	Картометрический метод	5.0	Закрепление отсутствует
462	-	-	655373.08	2287973.26	Картометрический метод	5.0	Закрепление отсутствует
401	-	-	655395.25	2287892.75	Картометрический метод	5.0	Закрепление отсутствует
400	-	-	655460.88	2287770.24	Картометрический метод	5.0	Закрепление отсутствует
399	-	-	655489.16	2287544.12	Картометрический метод	5.0	Закрепление отсутствует
398	-	-	655520.67	2287456.77	Картометрический метод	5.0	Закрепление отсутствует
463	-	-	655536.01	2287391.96	Картометрический метод	5.0	Закрепление отсутствует
397	-	-	655551.35	2287327.14	Картометрический метод	5.0	Закрепление отсутствует
464	-	-	655612.62	2287317.61	Картометрический метод	5.0	Закрепление отсутствует
396	-	-	655673.89	2287308.08	Картометрический метод	5.0	Закрепление отсутствует
396	-	-	655673.89	2287308.08	Картометрический метод	5.0	Закрепление отсутствует
465	-	-	655654.56	2287218.14	Картометрический метод	5.0	Закрепление отсутствует
466	-	-	655648.39	2287189.42	Картометрический метод	5.0	Закрепление отсутствует



**ТЕКСТОВОЕ ОПИСАНИЕ**  
**местоположения границ населенных пунктов, территориальных зон**

Прохождение границы		Описание прохождения границы
от точки	до точки	
1	2	3
-	-	-